



**EXTRAIT DU REGISTRE  
DES DÉLIBÉRATIONS  
DU CONSEIL MUNICIPAL**

**DELIBERATION N°DCM2023\_21  
ADRESSAGE – DENOMINATION DE VOIES ET LIEUX-DITS**

L'an deux mil vingt-trois, le 4 avril, le Conseil Municipal de la Commune des Hauts-d'Anjou dûment convoqué le 29 mars 2023, s'est réuni en salle du conseil de la commune déléguée de Champigné, sous la présidence de Madame Maryline LÉZÉ, Maire.

Conseillers en exercice :.....43  
Conseillers présents :.....30  
Pouvoir(s) : .....5  
Votants :.....34

**Conseillers présents** : LÉZÉ Maryline, POMMOT Michel, LANGLAIS Véronique, SANTENAC Rachel, THEPAUT Michel, BURON Christelle, ERMINE Benoît, FRANCOIS Marie-Jeanne, MASSEROT Christian, BOUDET Marie-Christine, FOUIN Dominique, LAURIOU Jean-Yves, CHIRON Jacky, BOULEAU Pascal (départ avant le vote des délibérations), LETHIELLEUX Jean-Michel, BERNIER Catherine, CHABIN Nathalie, BRICHET Stéphane, RIVENEAU Annie, JOUANNEAU-FERRON Laetitia, JAMIN Grégoire, BERTIN Jérémy, FOUIN Marion, RICHARD Maud, KLEIN Bernadette, BOURRIER Alain, CHATILLON Jean-Yves, BOULLIER Marine, AUBRY François, BRIAND Tony,

**Conseillers absents ayant donné pouvoir** :

DESNOËS Estelle a donné pouvoir à FOUIN Dominique,  
DRIANCOURT Marc-Antoine a donné pouvoir à POMMOT Michel,  
NOILOU Jean-Claude a donné pouvoir à SANTENAC Rachel,  
PERTUISEL Roselyne a donné pouvoir à LAURIOU Jean-Yves,  
MASSE Stéphane a donné pouvoir à BURON Christelle,

**Conseillers excusés** :

MARTIN Alain, BODIN Freddy,

**Conseillers absents** :

PAULY-MOREAU Noémie, LEOST Marie-Hélène, FLAMENT Sophie, GUILLOT Jean-François, BESSON Bernard, LEMAIRE Hélène,

**Secrétaire de séance** :

POMMOT Michel

**DELIBERATION N°DCM2023\_21**  
**Adressage – Dénomination de voies et lieux-dits**

---

**Rapporteur : Véronique LANGLAIS**

Vu l'article L2121-29 du code général des collectivités territoriales qui dispose que : « le conseil municipal règle par ses délibérations les affaires de la commune » ;

Vu l'article L2121-30 du code général des collectivités territoriales modifié par l'article 169 de la loi 3<sup>DS</sup> du 22 février 2022 qui dispose que « le conseil municipal procède à la dénomination des voies et lieux-dits, y compris les voies privées ouvertes à la circulation » et « les communes mettent à disposition les données relatives à la dénomination des voies et la numérotation des maisons et autres constructions dans le cadre de la mise à disposition des données de référence prévue à l'article L. 321-4 du code des relations entre le public et l'administration » ;

Considérant la nécessité de dénommer des voies de la commune pour faciliter l'adressage. En effet, dans le cadre du déploiement de la fibre, les adresses doivent être unique, localisable et non ambiguë ;

Considérant que l'adressage est un enjeu fondamental, pour faciliter ou améliorer la fourniture de services publics, tel que les secours et la connexion aux réseaux, et d'autres services commerciaux comme la délivrance du courrier et des livraisons, d'identifier clairement les adresses des immeubles ;

Considérant que toute adresse doit être composée d'une localisation GPS, d'un numéro, d'un type et d'un nom de voie ou d'un nom de lieu-dit ;


Considérant qu'un comité de pilotage pour l'adressage composé des membres du bureau municipal des Hauts-d'Anjou a été institué le 15 avril 2021. Ce comité a validé le principe de procéder au nommage et à la numérotation des voies et lieux-dits de la commune, et autorisé l'engagement des démarches préalables à leur mise en œuvre ;

Considérant la nécessité d'avoir une numérotation pour chaque adresse, des arrêtés municipaux seront pris ;

**Il est proposé au Conseil Municipal :**

- D'approuver la dénomination des voies et des lieux-dits indiquées dans les tableaux et cartes en annexes,
- D'autoriser Madame la Maire ou son représentant à signer toute pièce et prendre toute mesure se rapportant à ce dossier.

**DELIBERATION N°DCM2023\_21**  
**ADRESSAGE – DENOMINATION DE VOIES ET LIEUX-DITS**


Envoyé en préfecture le 17/04/2023	
Reçu en préfecture le 17/04/2023	
Publié le	
ID : 049-200084903-20230404-DCM2023_21-DE	

**Les Voies**

Nom de voie	Statut	Remarque, desserte
Rue du Comte d'Anjou, Brissarthe	Nom de voie modifié	Ancienne partie de la Place Robert le Fort
Allée du Cormier, Champigné	Nom de voie modifié	Ancien Passage du Cormier, confirmation du nom de voie indiqué par la signalétique, parcelle A0543, A1169 (voie privée ouverte à la circulation)
Impasse de la Brunellière, Champigné	Nom de voie attribué	Village de La Brunellière, La Nerdeussière
Route d'Angers, Champigné	Nom de voie attribué	D768 – à partir du stade, La Pièce Bourgeoise, La Brunellière, Tartifume, La Petite Chaumière, Le Tilbury
Route de Champ Fleuri, Champigné	Nom de voie attribué	A la limite avec Juvardeil, La Closerie du Hallay, Le Hallay
Route de Sablé, Champigné	Nom de voie attribué	D768 – au nord du bourg, Hélaud, La Butte, La Cochetière, La Louètière, L'Ardoisière, Baillé
Chemin de la Guinoisellerie, Châteauneuf	Nom de voie attribué	La Petite Remangerie, La Conrairie, La Guinoisellerie
Chemin de Tol, Châteauneuf	Nom de voie attribué	La Grande Ouche, Le Haut Écotet, Le Bas Écotet, L'Écotet, Le Chemin
Chemin des Bourdellières, Châteauneuf	Nom de voie attribué	mitoyenne avec Juvardeil, Le Pinot
Impasse de la Bertonnerie, Châteauneuf	Nom de voie attribué	La Bertonnerie
Impasse du Clos des Monts, Châteauneuf	Nom de voie attribué	Écuries des Briostières, Le Grand Pigeonnier, Clos du Beau Site, Le Clos des Monts, Le Bois des Monts
Impasse Notre-Dame-de-Séronnes, Châteauneuf	Nom de voie modifié	Anciennement Impasse de l'Église (problème d'homonymie)
Route de Brissarthe, Châteauneuf	Nom de voie attribué	D108 - Les Briostières, La Grange, La Plante, Le Haut Neuillé, Le Ronceray, Le Clos de la Sourdière, Les Bruyères, Cloteau de la Bertonnerie, Le Cloteau, La Sourdière, Le Marronnier, La Cheminerie, La Châtellerie, Malabri, Les 4 Vents, La Grande Houche, Bonoiseau, La Vallée
Route de Château-Gontier, Châteauneuf	Nom de voie attribué	D859 - Les Ailleries, Manoir de la Verrouillère, Le Cloteau, La Remangerie
Route du Lattay, Châteauneuf	Nom de voie attribué	Le Bois du Lattay, Le Grand Lattay, mitoyenne avec Juvardeil
Rue Flandres Dunkerque 1940, Châteauneuf	Nom de voie prolongé	Jusqu'au croisement avec les Chemin de la Guinoisellerie et la Route de Vauvelle (L'Ansonnière, Zone artisanale Les Groies)
Rue Nationale, Châteauneuf	Nom de voie modifié sur une partie	Rue prolongé sur la partie dénommée Avenue Charles de Gaulle (problème d'homonymie)
Chemin des Sables, Cherré	Nom de voie attribué	Accès par la rue du Stade
Impasse des Verdiers, Contigné	Nom de voie modifié	Anciennement partie de la Rue du Guerichault, voie différente en impasse
Rue des Barilleries, Contigné	Nom de voie modifié	Anciennement Chemin du Guerichault (problème d'homonymie)
Allée Antarès, Marigné	Nom de voie modifié	Anciennement Allée des Tilleuls, Marigné (problème d'homonymie)
Allée Jazz, Marigné	Nom de voie modifié	Réunion des anciennes Allée des Marronniers et Allée des Noisetiers, Marigné (problèmes d'homonymies)
Chemin des Rochettes, Marigné	Nom de voie attribué	La Closerie, Saint-Léger, La Louetterie, Les Rochettes, La Fontaine, Les Brosses, Le Cormier

**DELIBERATION N°DCM2023\_21**  
**ADRESSAGE – DENOMINATION DE VOIES ET LIEUX-DITS**

Envoyé en préfecture le 17/04/2023  
 Reçu en préfecture le 17/04/2023  
 Publié le  
 ID : 049-200084903-20230404-DCM2023\_21-DE




<b>Rue de l'Étang, Marigné</b>	Nom de voie modifié	Anciennement Rue du Stade (problème d'homonymie)
<b>Rue Henri Dosso, Marigné</b>	Nom de voie modifié	Anciennement Rue des Rosiers (problème d'homonymie)
<b>Square Joseph Just Coquereau, Marigné</b>	Nom de voie modifié	Anciennement Square des Ormeaux (problème d'homonymie)
<b>Place du Prieuré de St Gilles, Querré</b>	Nom de voie modifié	Place de l'Église (problème d'homonymie)
<b>Impasse Besson frères, Sœurdrès</b>	Nom de voie attribué	Le Kiligen, L'Oranger, Les Magnolias (voie privée ouverte à la circulation)
<b>Impasse Raymond Martin, Sœurdrès</b>	Nom de voie modifié	Partie en impasse Rue Jacques Marin
<b>Square de la chapelle, Sœurdrès</b>	Nom de voie modifié	Une partie de la Rue Cherbonneau, lotissement de la Chapelle

**Les Lieux-dits**

<b>Lieu-dit</b>	<b>Statut</b>	<b>Ancien nom et parcelles concernées</b>
<b>L'Auritière, Brissarthe</b>	Nom de lieu-dit modifié	L'Oritière (C355, C450, C446, C447)
<b>La Bardoulière, Brissarthe</b>	Nom de lieu-dit modifié	La Bardouillère (B188)
<b>La Calterie, Brissarthe</b>	Nom de lieu-dit modifié	Cailletrie (A250, A252, A253)
<b>Les Châtaigniers, Brissarthe</b>	Nom de lieu-dit modifié	Les Châtaigners (D127, D964)
<b>Les Héraudières, Brissarthe</b>	Nom de lieu-dit modifié	La Héraudière (C426)
<b>La Bélonière, Champigné</b>	Nom de lieu-dit modifié	Pièce de la Bélonière (C336)
<b>La Cour de Princé, Champigné</b>	Nom de lieu-dit modifié	Le Grand Princeps (C1166)
<b>La Maldemeure, Champigné</b>	Nom de lieu-dit modifié	Malle Demeure (C999)
<b>La Minguère, Champigné</b>	Nom de lieu-dit modifié	La Minguère (C903)
<b>La Torilais, Champigné</b>	Nom de lieu-dit modifié	La Torilaie (A262)
<b>Le Fruitier des Briottières, Champigné</b>	Nom de lieu-dit créé	Les Briottières (A63)
<b>Le Grand Princé, Champigné</b>	Nom de lieu-dit modifié	Le Grand Princeps (C1204)
<b>Le Petit Princé, Champigné</b>	Nom de lieu-dit modifié	Le Petit Princeps (C884, C1208)
<b>Les Laureneries, Champigné</b>	Nom de lieu-dit modifié	La Laurenerie (B209, B212)
<b>Orangerie des Briottières, Champigné</b>	Nom de lieu-dit créé	Les Briottières (A52)
<b>Princé, Champigné</b>	Nom de lieu-dit modifié	Princeps (C175)
<b>Bas Teuvas, Châteauneuf</b>	Nom de lieu-dit créé	Teuvas (C119, C290)
<b>Haut Teuvas, Châteauneuf</b>	Nom de lieu-dit créé	Les Cardelles (C184, C185)
<b>L'Herbirie, Châteauneuf</b>	Nom de lieu-dit modifié	L'Herberie (C223)
<b>Le Marronnier, Châteauneuf</b>	Nom de lieu-dit modifié	La Becasse (A313)
<b>Les 4 Vents, Châteauneuf</b>	Nom de lieu-dit créé	Malabri (A517)
<b>Les Bruyères, Châteauneuf</b>	Nom de lieu-dit créé	Clos de la Sourdière (A509)
<b>L'Aubinaie, Cherré</b>	Nom de lieu-dit modifié	L'Aubinaie (A109)
<b>L'Augusterie, Cherré</b>	Nom de lieu-dit modifié	La Ruaudière (A1104, A1105)
<b>L'Écotaie, Cherré</b>	Nom de lieu-dit modifié	L'Écotet (B630)
<b>La Basse Cailletière, Cherré</b>	Nom de lieu-dit modifié	La Cailletière (A1124)
<b>La Basse Papinière, Cherré</b>	Nom de lieu-dit créé	La Papinière (A1314)
<b>La Fagerie, Cherré</b>	Nom de lieu-dit modifié	Lafagerie (B1051, B1057, B1060)

**DELIBERATION N°DCM2023\_21**  
**ADRESSAGE – DENOMINATION DE VOIES ET LIEUX-DITS**

Envoyé en préfecture le 17/04/2023  
 Reçu en préfecture le 17/04/2023  
 Publié le  
 ID : 049-200084903-20230404-DCM2023\_21-DE



<b>La Fessardière, Cherré</b>	Nom de lieu-dit créé	La Sarrière (B917)
<b>La Glottière, Cherré</b>	Nom de lieu-dit modifié	La Gliottière (B121)
<b>La Grande Dauderaie, Cherré</b>	Nom de lieu-dit modifié	La Grande Doderaie (B21, B26, B27)
<b>La Grande Huardière, Cherré</b>	Nom de lieu-dit modifié	Grande Huardière (B280, B1391)
<b>La Haute Papinière, Cherré</b>	Nom de lieu-dit créé	La Papinière (A1145, A1147)
<b>La Petite Charbotaie, Cherré</b>	Nom de lieu-dit modifié	Petite Charbotaie (B64)
<b>La Petite Dauderaie, Cherré</b>	Nom de lieu-dit modifié	Petite Dauderaie (B34)
<b>La Petite Huardière, Cherré</b>	Nom de lieu-dit modifié	La Petite Verrière (A352)
<b>La Quimpellière, Cherré</b>	Nom de lieu-dit modifié	La Quimpellière (A520)
<b>La Remandière, Cherré</b>	Nom de lieu-dit modifié	La Remandinière (B466)
<b>La Reinière, Cherré</b>	Nom de lieu-dit modifié	Les Reinières (A1086)
<b>La Ruaudière, Cherré</b>	Nom de lieu-dit déplacé	Pièce de la Quimpellière (A500, A503)
<b>La Saulaie, Cherré</b>	Nom de lieu-dit modifié	La Saulais (B1282, B1283)
<b>La Venetière, Cherré</b>	Nom de lieu-dit modifié	La Vinetière (A888)
<b>Le Bas Hallay, Cherré</b>	Nom de lieu-dit modifié	Bas Hallay (B1117)
<b>Le Bois Ragane, Cherré</b>	Nom de lieu-dit modifié	Bois Ragonne (B1116)
<b>Carrefour de la Salle, Cherré</b>	Nom de lieu-dit modifié	Quatre routes (B1399), La Grande Pièce (B1303)
<b>Le Chant du Pachira, Cherré</b>	Nom de lieu-dit modifié	La Hérobert (B1307, B1309)
<b>Le Feuilleray, Cherré</b>	Nom de lieu-dit modifié	La Feuilleraie (B369, B963)
<b>Le Haut Hallay, Cherré</b>	Nom de lieu-dit modifié	Haut Hallay (B936)
<b>Le Haut Jaunais, Cherré</b>	Nom de lieu-dit modifié	Haut Jaunais (B151)
<b>Le Parc, Cherré</b>	Nom de lieu-dit modifié	Parc (A1342, A1358)
<b>Le Plessis Fontenelle, Cherré</b>	Nom de lieu-dit modifié	Le Grand Plessis (A974)
<b>Le Plessis L'Alonaie, Cherré</b>	Nom de lieu-dit modifié	Le Plessis L'Alonais (B981, B1030)
<b>Les Basses Vigonnières, Cherré</b>	Nom de lieu-dit modifié	La Basse Vigonnière (A3)
<b>Les Pâtureries, Cherré</b>	Nom de lieu-dit modifié	La Pâturerie (B658, B934)
<b>La Beunochère, Contigné</b>	Nom de lieu-dit modifié	La Benochère (C164)
<b>La Chesnaye, Contigné</b>	Nom de lieu-dit modifié	La Chenaye (C393)
<b>La Couasnerie, Contigné</b>	Nom de lieu-dit modifié	La Couannerie (A216)
<b>La Croix Porcher, Contigné</b>	Nom de lieu-dit modifié	La Croix Porché (B223, B804)
<b>La Grande Cherotte, Contigné</b>	Nom de lieu-dit modifié	Grande Cherotte (B604)
<b>La Marotterie, Contigné</b>	Nom de lieu-dit modifié	La Marroterie (A572)
<b>La Marquetterie, Contigné</b>	Nom de lieu-dit modifié	La Marqueterie (A113, A664, A674)
<b>La Petite Cherotte, Contigné</b>	Nom de lieu-dit modifié	Petite Cherotte (B703)
<b>Le Bas Vivier, Contigné</b>	Nom de lieu-dit modifié	Vivier (C613)
<b>Le Haut Joncheray, Contigné</b>	Nom de lieu-dit créé	Le Joncheray (C217)
<b>Le Haut Vivier, Contigné</b>	Nom de lieu-dit modifié	Le Vivier (C155)
<b>Le Margat, Contigné</b>	Nom de lieu-dit modifié	Le Margas (C227, C228)
<b>Les Nouettes, Contigné</b>	Nom de lieu-dit modifié	Petite Nouette (D167)
<b>Les Sources, Contigné</b>	Nom de lieu-dit modifié	Pièce des Sources (A544)
<b>Hoiré, Marigné</b>	Nom de lieu-dit créé	Une partie De Les Grands Hoirés (C189, C571)
<b>La Grande Bouillère, Marigné</b>	Nom de lieu-dit modifié	La Bouillère (C13, C15)

DELIBERATION N°DCM2023\_21  
ADRESSAGE – DENOMINATION DE VOIES ET LIEUX-DITS

Envoyé en préfecture le 17/04/2023

Reçu en préfecture le 17/04/2023

Publié le

ID : 049-200084903-20230404-DCM2023\_21-DE




La Grande Renardière, Marigné	Nom de lieu-dit créé	Partie Sud de La Renardière (B708)
La Petite Houssaie, Marigné	Nom de lieu-dit modifié	La Houssaie (D261)
La Petite Bouillère, Marigné	Nom de lieu-dit modifié	Petite Bouillère (C257, C258)
La Petite Moisardière, Marigné	Nom de lieu-dit modifié	La Petite Moisandière (D63)
La Petite Renardière, Marigné	Nom de lieu-dit créé	Partie Nord de La Renardière (B709)
La Vallée, Marigné	Nom de lieu-dit modifié	La Pièce du Devant (B706)
Les Beauces, Marigné	Nom de lieu-dit modifié	La Bausse (D661)
Les Mazeriers, Marigné	Nom de lieu-dit modifié	Les Mazières (D696)
Les Petites Cotinières, Marigné	Nom de lieu-dit modifié	La Petite Cotinière (C517)
Les Rochettes, Marigné	Nom de lieu-dit modifié	La Rochette (A83), Le Rochereau (A81)
Montanseau, Marigné	Nom de lieu-dit modifié	Montansault (D481, D705, D706)
La Vendange, Querré	Nom de lieu-dit modifié	La Vigne (B444)
Le Grand Maillé, Querré	Nom de lieu-dit créé	Maillé (B561, B48)
Le Haras de la Grafinière, Querré	Nom de lieu-dit créé	La Noiret (A590), mais utilisation de La Grafinière
Le Roquet, Querré	Nom de lieu-dit modifié	Le Bourg (A23)
Les Cloîtres, Querré	Nom de lieu-dit modifié	Les Cloîtres (B514, B566)
Les Côteaux, Querré	Nom de lieu-dit modifié	La Vigne (B601)
Saint-Vincent, Querré	Nom de lieu-dit modifié	Le Roquet (B448), La Vigne (B599)
La Bourguennerie, Sœurdrès	Nom de lieu-dit modifié	La Burgemerie (A265)
La Grande Touche, Sœurdrès	Nom de lieu-dit modifié	Les Touches (B285)
La Jarriais, Sœurdrès	Nom de lieu-dit modifié	Les Jarriais (B189)
Le Champ du Repos, Sœurdrès	Nom de lieu-dit modifié	Chapelle et nouveau cimetière (A872)
Le Châtaignier, Sœurdrès	Nom de lieu-dit modifié	Le Châtaigner (A228)
Les Beuchas, Sœurdrès	Nom de lieu-dit modifié	Pièce Ronde (B544)
Le Kiligen, Sœurdrès	Nom de lieu-dit modifié	La Keligen (AB310)
Les Picoulières, Sœurdrès	Nom de lieu-dit modifié	Les Picouillères (A74)

**Le Conseil Municipal, après en avoir délibéré, adopte la présente à l'unanimité**

Fait et délibéré les jour, mois et an que dessus

Pour extrait certifié conforme  
A Champigné, le 17 avril 2023

**Maryline LÉZÉ,**  
Maire des Hauts-d'Anjou



*Certifié exécutoire par le Maire*

*Compte tenu de la transmission en Préfecture le 17 avril 2023*

*Et de la publicité par voie d'affichage, publication ou notification le 17 avril 2023*

*Mention des voies et délais de recours : La présente délibération peut faire l'objet d'un recours devant le Tribunal Administratif de Nantes – sis 6 All. de l'Île Gloriette, 44000 Nantes – dans le délai de deux mois à compter de la plus tardive des dates précédentes. Le tribunal administratif peut être saisi par l'application informatique "Télérecours citoyens" accessible par le site Internet <http://www.telerecours.fr>.*