

# Bienvenue en anjou bleu



Ici, je prends le temps ...

*de flâner dans les allées  
du Parc de l'Isle Briand,  
de pédaler, cheveux au vent,  
sur la Vélo Francette®,*

*de me mettre à l'eau  
dans une carrière de granit,*

*de prendre la barre et de voguer  
sur la Sarthe, l'Oudon et la Mayenne.*

Larguez les amarres et déconnectez

Pour une heure ou une journée, retrouvez tous les circuits de randonnée et nos idées de visites et d'activités à butiner sur [tourisme-anjoubleu.com](http://tourisme-anjoubleu.com)

 anjou  
bleu

En page 1, les pictogrammes permettent de choisir une randonnée adaptée à ses capacités. Picto 1 = Effort; picto 2 = Technicité (présence ou non d'obstacles); picto 3 = Risque (d'accidents lié à la configuration des lieux).  
Cotation: 1-Facile; 2-Assez facile; 3-Peu difficile; 4-Assez difficile; 5-Difficile.



PR®

## Circuit des Vallons LES HAUTS-D'ANJOU (Brissarthe)




3 h 50  
15,9 km




Ce circuit offre une belle découverte du village de Brissarthe, situé sur la commune des Hauts-d'Anjou. Une randonnée aux paysages variés alternant bords de Sarthe, cœur de village, patrimoines classés et cheminement en forêt.

### SITUATION

- 23 km au nord est du Lion-d'Angers par la D 770
- 33 km au nord d'Angers par la D 52
- 37 km à l'est de Segré par les D 775 et D 770



Code de balisage PR®  
FFRandonnée

-  Bonne direction
-  Changement de direction
-  Mauvaise direction

© marques déposées

### PARKING

- Place du Vieux Port  
N 47.70064 °, W 0.44811 °

### BALISAGE

Jaune

### À DÉCOUVRIR EN CHEMIN

- L'Église Notre-Dame (XI<sup>e</sup> siècle), classée Monument Historique
- Le Manoir de La Coutardière (XV<sup>e</sup> siècle), classé Monument Historique
- Le Château de la Haye (XX<sup>e</sup> siècle)
- Le Bois de la Jeunerie

### À DÉCOUVRIR AUX ALENTOURS

- Châteauneuf-sur-Sarthe : Bateau La Gogane (croisières thématiques sur la Sarthe), Maison de la rivière
- Champigné : Anjou Golf
- Miré : Château de Vaux



- Office de Tourisme de l'Anjou bleu : +33 2 41 92 86 83  
office-detourisme@anjoubleu.com  
www.tourisme-anjoubleu.com

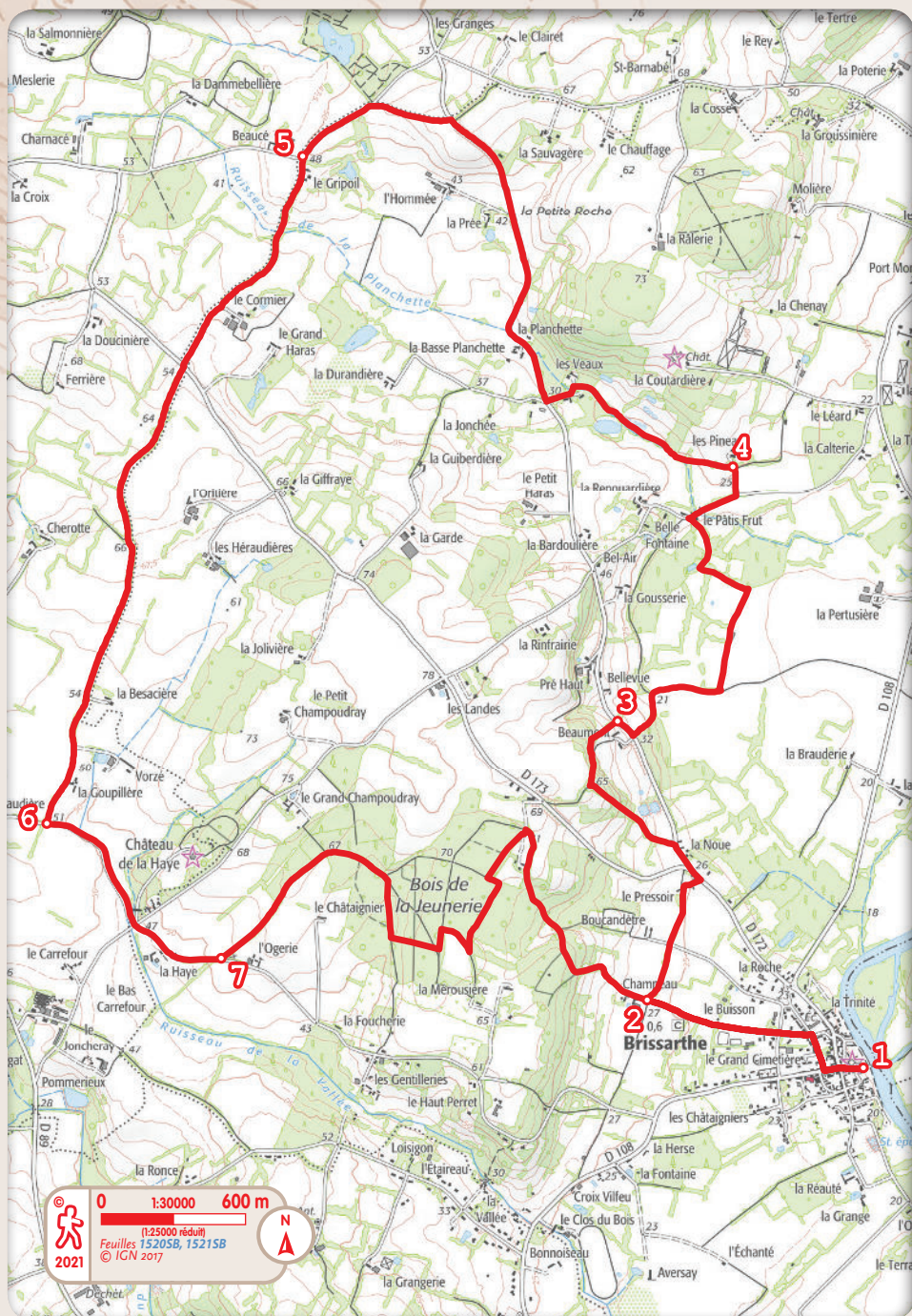


- FFRandonnée de Maine-et-Loire :  
www.maine-et-loire.ffrandonnee.fr



### Services

- Chambres d'hôtes et gîte « Château de la Haye »
- Hébergement insolite « Les Roulottes de la Brauderie »
- Gîte « Les Belles Retrouvailles »
- Distributeur de baguettes
- WC public et point d'eau (point de départ)
- Aire de pique-nique (Bois de la Jeunerie)



- 1 Du parking du Vieux Port, passer devant > l'Église Notre-Dame, continuer sur la D 108, puis tourner à droite rue des Ormeaux. Emprunter le chemin des écoles sur la gauche, puis traverser la route pour emprunter le chemin goudronné de Champeau.
- 2 Prendre le chemin à droite. À l'intersection, continuer en face. Au niveau d'un petit hameau, tourner à droite puis prendre la route D 172 à gauche. À l'embranchement, rester sur cette route et la suivre à droite sur quelques mètres ; la quitter pour emprunter un chemin à gauche. Au croisement après la montée, prendre à droite le chemin qui descend et continuer jusqu'à la route.
- 3 La suivre à droite sur 100 m, puis au lieu-dit Beaumont, prendre le sentier à gauche, le chemin oblique à droite. Prendre celui à gauche. Tout en cheminant, laisser un sentier à droite, puis continuer jusqu'à la route. En arrivant au lieu-dit Le Pâtis Frut, prendre la route à droite, puis tourner à gauche pour arriver au lieu-dit Les Pineaux.
- 4 Suivre le chemin à gauche. Au bout, au lieu-dit Les Veaux, prendre la D 172 à droite sur 1,3 km. Après la Prée - L'Hommée, quitter la D 172 pour prendre le chemin à gauche. Filer et tourner sur la route à droite et continuer sur 350 m.
- 5 Au lieu-dit Le Grippoil, suivre le sentier légèrement sur la gauche. Au lieu-dit Le Cormier, continuer la route tout droit. Au carrefour, prendre le chemin en face. Passer le lieu-dit La Besacière, continuer tout droit par la route jusqu'au bout.
- 6 À l'intersection, suivre la route à gauche. Au niveau du > Château de la Haye, continuer par la route en face jusqu'au calvaire.
- 7 Prendre le chemin à gauche qui emmène au > Bois de la Jeunerie. Traverser cette zone boisée (attention à bien suivre le balisage). Prendre à droite le sentier menant au lieu-dit Le Champeau.
- 2 Continuer par la route tout droit et rejoindre le bourg de Brissarthe.



Église Notre-Dame (Les Hauts-d'Anjou, Brissarthe)