

Bienvenue en anjou bleu



Ici, je prends le temps ...

*de flâner dans les allées
du Parc de l'Isle Briand,
de pédaler, cheveux au vent,
sur la Vélo Francette®,*

*de me mettre à l'eau
dans une carrière de granit,*

*de prendre la barre et de voguer
sur la Sarthe, l'Audon et la Mayenne.*

Larguez les amarres et déconnectez

Pour une heure ou une journée, retrouvez tous
les circuits de randonnée et nos idées de visites et
d'activités à butiner sur tourisme-anjoubleu.com



En page 1, les pictogrammes permettent de choisir une randonnée adaptée à ses capacités. Picto 1 = Effort; picto 2 = Technicité (présence ou non d'obstacles); picto 3 = Risque (d'accidents lié à la configuration des lieux).
Cotation: 1 - Facile; 2 - Assez facile; 3 - Peu difficile; 4 - Assez difficile; 5 - Difficile.

 Rando
fiche®

PR®

Circuit des Hautes Briottières

CHATEAUNEUF-SUR-SARTHE



2 h 45

9,5 km


Ce circuit offre une escapade dans Châteauneuf-sur-Sarthe, située sur la commune des Hauts-d'Anjou. Une randonnée alliant bocages, paysages forestiers et bords de Sarthe.

SITUATION

30 km au nord d'Angers par la D 52
19 km à l'est du Lion-d'Angers par
la D 770

PARKING


Maison de la Rivière
N 47.6799899 °, W-0.4875846 °



Code de balisage PR®

FFRandonnée

 Bonne direction

 Changement
de direction

 Mauvaise direction

© marques déposées



À DÉCOUVRIR EN CHEMIN

- Châteauneuf-sur-Sarthe : Bateau La Gogane (croisières thématiques sur la Sarthe), Château des Briottières, Eglise Notre-Dame de Séronnes (XII^e siècle)
- Brissarthe : Bois de la Jeunerie



À DÉCOUVRIR EN RÉGION

- Brissarthe : Eglise Notre-Dame (XI^e siècle), (inscrite au Monuments Historiques), Manoir de la Coutardière (XV^e siècle), (inscrit au Monument Historique), Château de la Haye (XX^e siècle)
- Juvardeil : Bac sur la Sarthe (disponible selon saison), sentier d'interprétation

BALISAGE

Bleu



- Office de Tourisme de l'Anjou Bleu :
02 41 92 86 83 / officedetourisme@anjoubleu.com
www.tourisme-anjoubleu.com



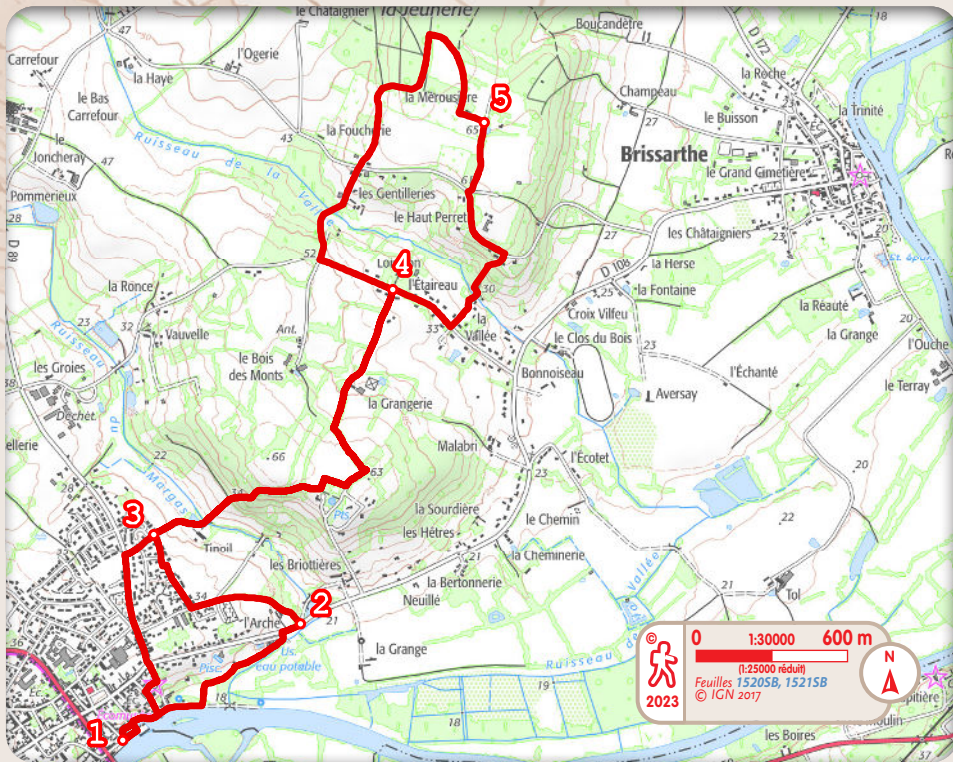
Comité

- FFRandonnée de Maine-et-Loire
maine-et-loire.ffrandonnee.fr



Services

- Hébergements : Hôtel-Restaurant « Les Ondines », Gîte « Le Sacré gîte », Chambres d'hôtes « l'élevage du Lattay », « Gîte de la Douce Vie », Aire Camping-Car Park
- Restauration : Brasserie « A ma Campagne », Restauration rapide « Street-Food », « Le Khems », « Le Bosphore »
- Services :
 - WC public, point d'eau, alimentation (dans le bourg)
 - Aire de pique-nique (en bords de Sarthe)



Vue sur l'écluse (Chateaufort-sur-Sarthe)

© Office de Tourisme de l'Anjou Bleu

1 Au départ du parking de la  > Maison de la Rivière cheminer le long de la Sarthe. Arriver à l'écluse, prendre à gauche puis emprunter le cheminement du Quai de la Sarthe.

Passer l'aire de pique-nique et de jeux pour enfants puis sortir à gauche pour continuer par le sentier d'interprétation qui traverse une prairie fleurie. A la fin du sentier, après la station d'épuration, prendre à droite la route de Brissarthe. Marcher sur 25 m environ.


2 Prendre par la gauche puis poursuivre tout droit pendant 50 m environ. A l'allée des Olivines, tourner à droite. Descendre l'allée pendant 100 m puis suivre le passage entre deux maisons.

3 Arriver sur la rue du Tinoil et prendre par la droite. A hauteur du lieu-dit Tinoil, poursuivre par un beau chemin creux. A la fin de ce chemin, après le passage dans le sous-bois, prendre à gauche sur le non-révetu.

4 Au croisement, au lieu-dit Loision, prendre à droite. A hauteur du lieu-dit l'Étaireau, prendre à gauche. A la fin du revêtu débute un chemin en herbe qu'il faudra prendre par la gauche de la maison. A la fin de ce chemin, prendre par la gauche. Arriver au carrefour, prendre la route de la Mérusière vers le bois de la Jeunerie.

5 Tourner à gauche vers le  > Bois de la Jeunerie puis reprendre à droite sur un chemin forestier. A la fin de ce chemin, au croisement des Gentilleries, filer tout droit. Traverser le Ruisseau de la Vallée puis prendre à gauche au carrefour du Perret Blanc.

4 De retour à Loision, prendre à droite vers la Grangerie. Puis continuer sur le même chemin qu'à l'aller.

3 Continuer jusqu'au panneau STOP de la rue Tinoil puis arrivé au panneau, prendre à gauche dans la rue Maurice Allard et prolonger par la rue de la libération. Au STOP, filer tout droit et aller vers la rue du Liage puis, après environ 35 m, prendre à droite la rue le long de  > L'Église Notre Dame de Seronnes (XII^e siècle). Devant l'église, prendre à gauche la rue descendante vers le quai de la Sarthe, puis au bout de cette rue tourner à droite et regagner le point de départ en passant près de la cheminée.