

St-Michel-de-Feins

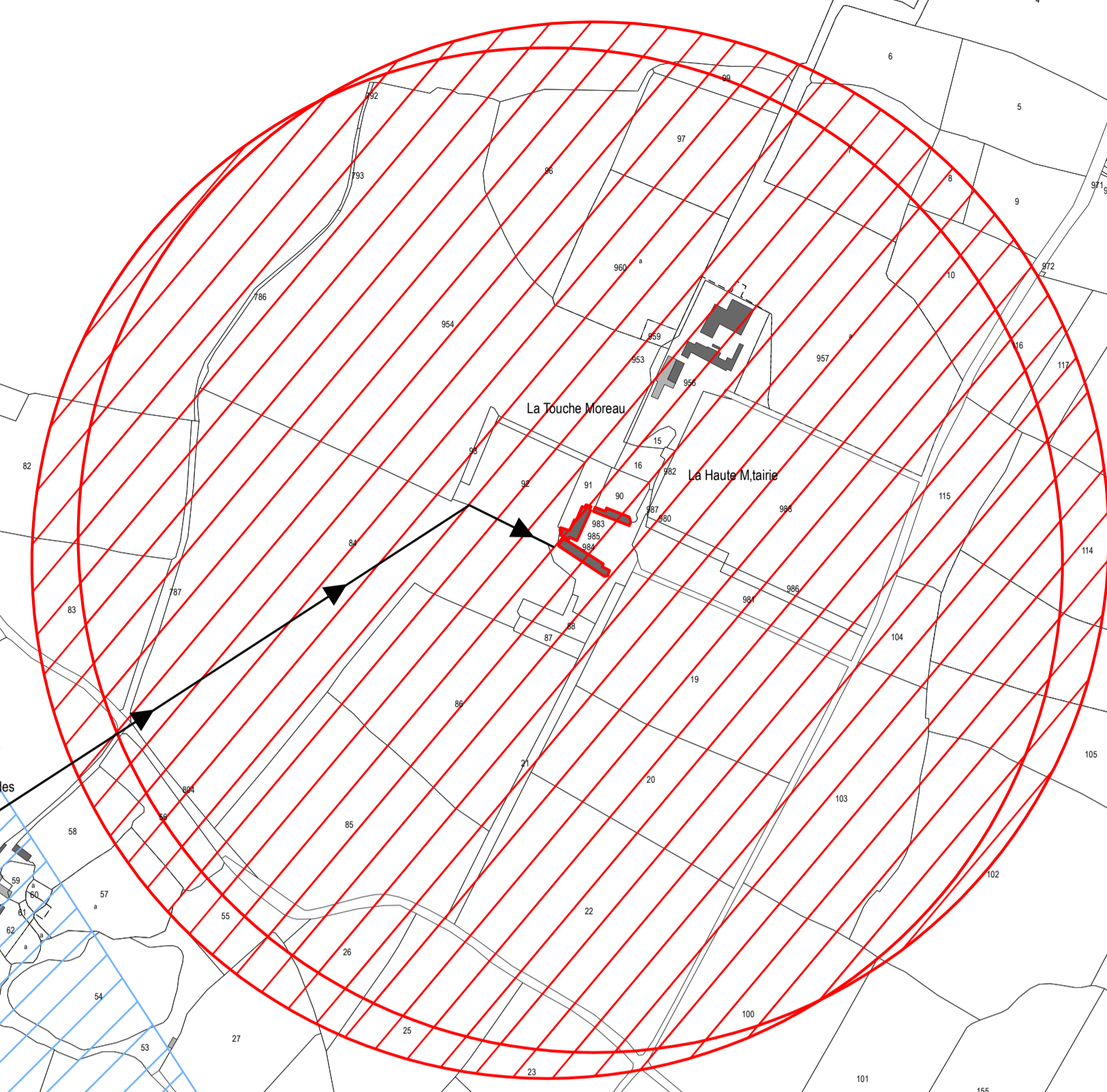
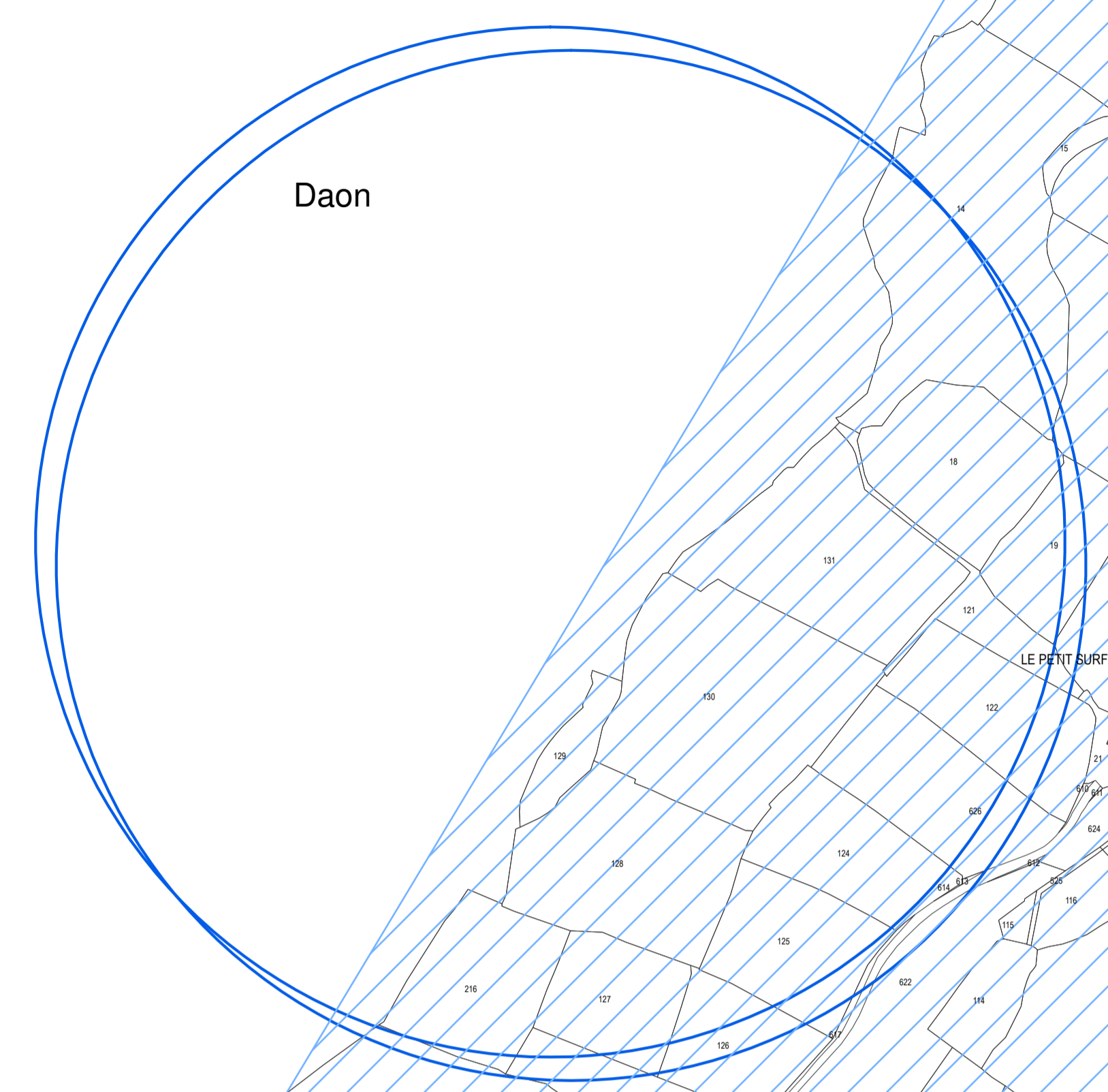
St-Laurent-des-Mortiers

Miré



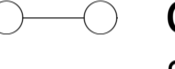


Contigné

Cherré

Marigné



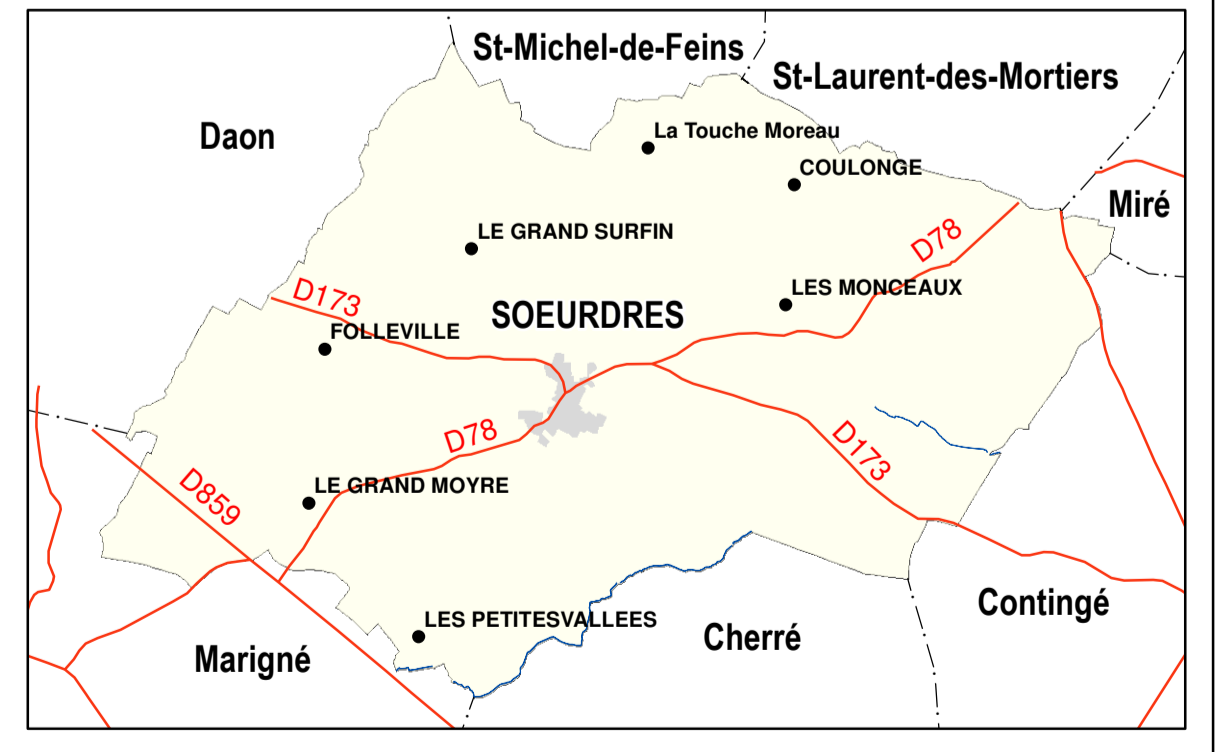
### LEGENDE

-  **Monuments historiques - AC1**  
Servitudes de protection des monuments historiques classés  
Servitudes de protection des monuments historiques inscrits
-  **Conservation du patrimoine naturel - A4**  
Servitudes résultant de l'instauration de périmètres de protection des terrains riverains des cours d'eau non domaniaux
-  **Gaz - I3**  
Servitudes relatives à l'établissement des canalisations de transport et de distribution de gaz  
Zones de danger :  
- Zone de danger très grave ou Effets Létaux Significatifs (ELS)  
- Zone de danger grave ou Premiers Effets Létaux (PEL)  
- Zone de danger significatif ou Effets Létaux Irréversibles (IRE)
-  **Electricité - I4**  
Servitudes relatives à l'établissement des canalisations électriques
-  **Conservation des eaux - AS1**  
Servitude résultant de l'instauration de périmètres de protection des eaux potables et minérales  
Périmètre éloigné
- Relations aériennes (installations particulières) - T7**  
Applicable sur tout le territoire national (pas de représentation graphique)

Source cadastre - Communauté de Communes du Haut-Anjou

## 6.2 - PLAN DES SERVITUDES D'UTILITE PUBLIQUE

Commune de Soeuvres  
Département du Maine-et-Loire



### PLAN D'ENSEMBLE

#### APPROBATION

Vu pour être annexé à la délibération du Conseil Municipal du :

PLAN LOCAL D'URBANISME

