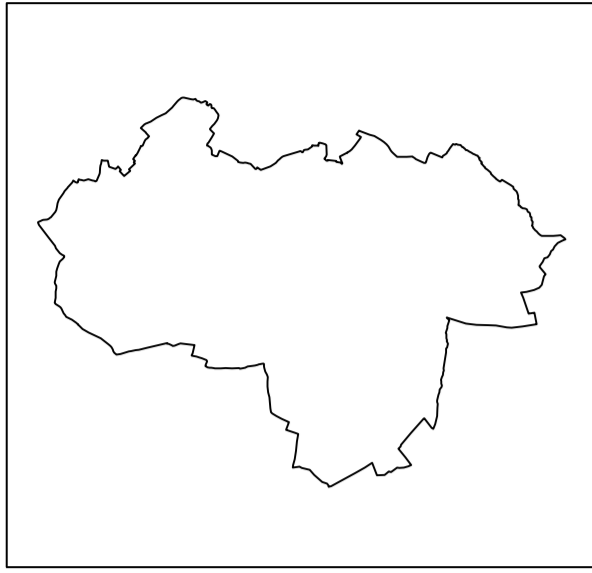


Plan Local d'Urbanisme (PLU)

PLAN DES SERVITUDES


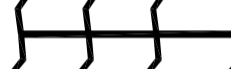


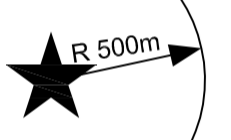


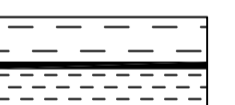


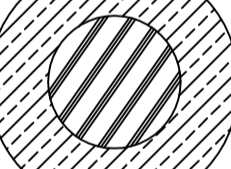
Echelle : 1/5000ème



POS mis en révision le: 16 octobre 2004
Projet PLU arrêté le: 13 avril 2005
Mise à l'enquête publique: 22 août 2005
PLU révisé approuvé le:



Légende

-  Limite de zone inondable
-  Servitude des télécommunications
-  I 1 bis Servitude de pétrole (Oléoduc)
-  Servitude relative à la distribution d'énergie électrique
-  Servitude de protection des monuments historiques
-  Servitude relative aux terrains riverains des cours d'eau non domaniaux
-  Servitude relative au domaine public fluvial et de la navigation intérieure
- zone A  Servitude des zones submersibles de la rivière Sarthe
- zone B 
-  Servitude d'Alignement
-  Périmètres de protection du point de captage d'eau potable
 - Immédiat
 - Rapproché (comprenant zone sensible et zone complémentaire)

