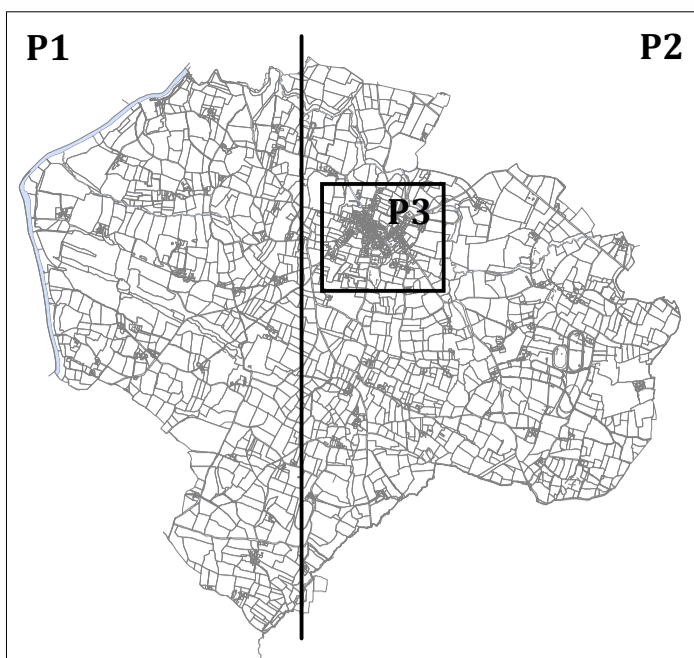


# PLU

Révision N°1



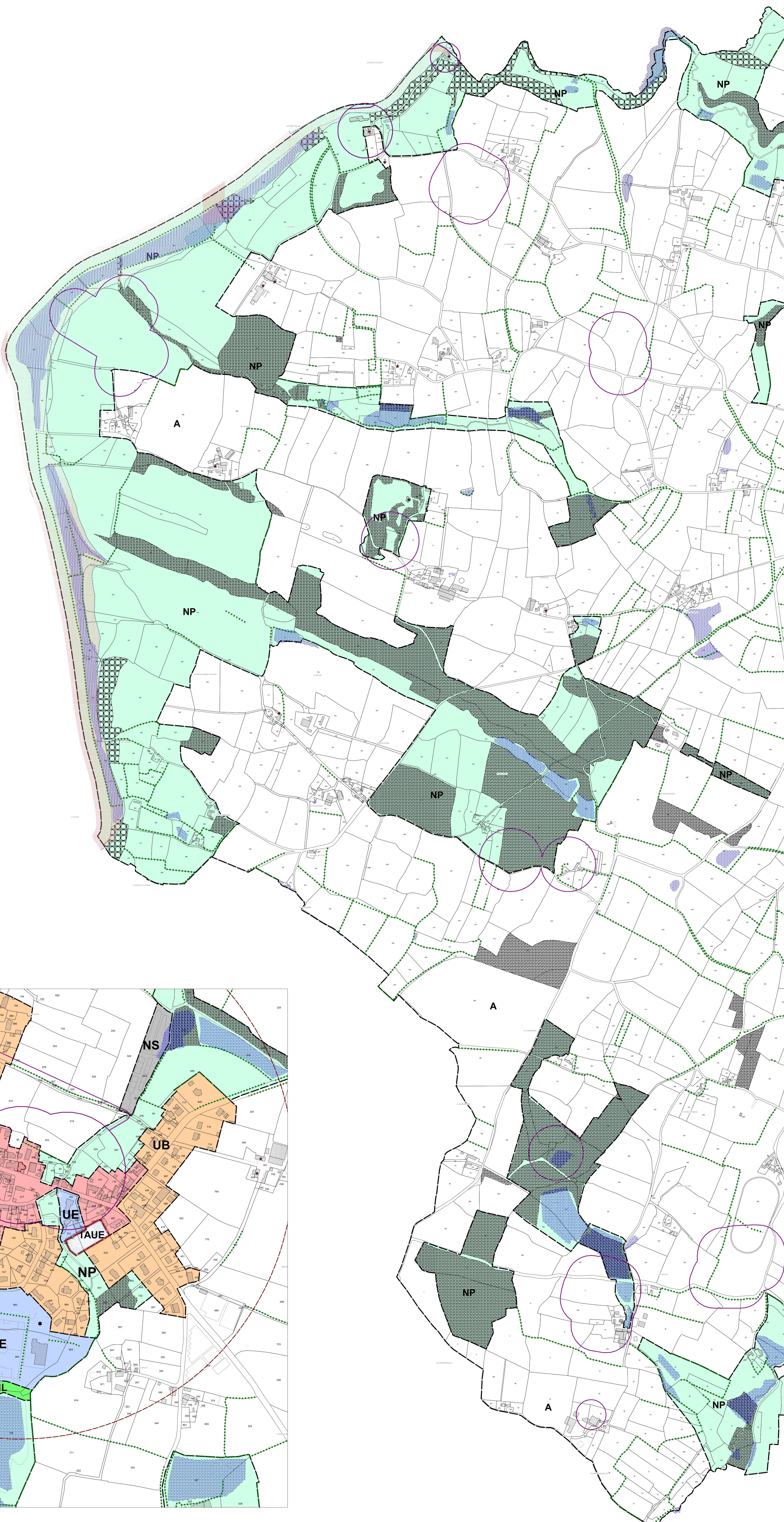
## P5 : PLAN DE ZONAGE (P1)

Révision du PLU 1-0  
 Prescrite par délibération du Conseil Municipal le 25/09/2014  
 Arrêtée par délibération du Conseil Municipal le 23/06/2020  
 Enquête publique du 05/01/2021 au 06/02/2021 inclus  
 Approuvée par délibération du Conseil communautaire le 15/12/2022  
 Vu pour être annexé à la délibération du Conseil communautaire en date 15/12/2022  
 Le Président :

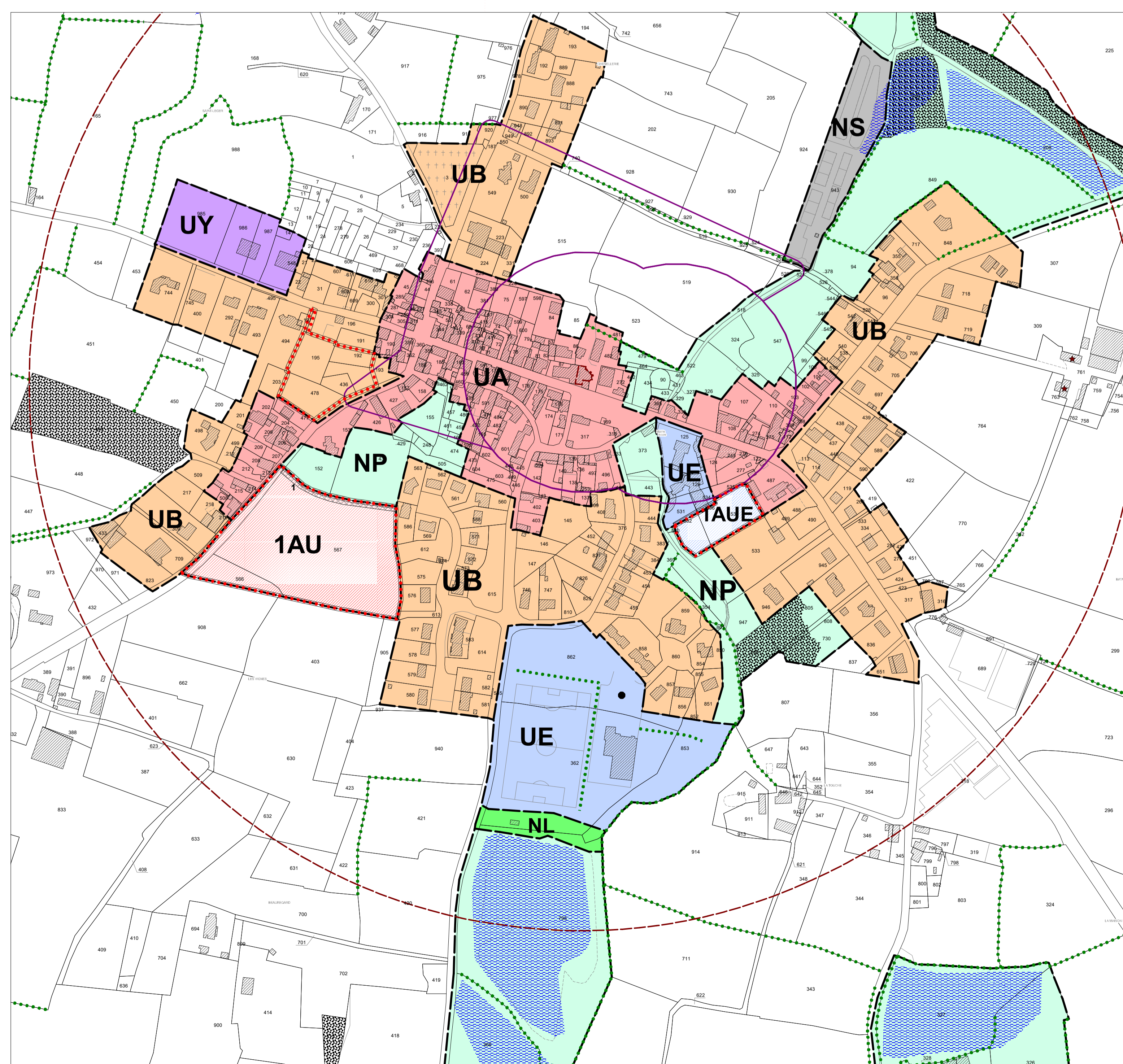


Echelle : 1/5000 ème commune et 1/2500ème bourg













- Limites de zones
  - Emplacements réservés (ER) et numéro d'opération
  - Eléments de patrimoine protégés (Application de l'article L.151-19 du Code de l'Urbanisme)
  - Bois protégés au titre de l'article L.151-23 du Code de l'Urbanisme
  - Bois protégés au titre des Espaces Boisés Classés (article L.113-1 du Code de l'Urbanisme)
  - Haies bocagères protégées au titre de l'article L.151-23 du Code de l'Urbanisme
  - Bâtiments pouvant faire l'objet d'un changement de destination au titre de l'article L. 151-11 2ème alinéa du Code de l'urbanisme
  - Zones de présomptions archéologiques
  - Prélocalisation des zones humides (DREAL)
  - Limite de la zone inondable
  - Secteurs soumis à Orientations d'Aménagement et de Programmation (OAP)
  - Terrain permettant la halte de courte durée pour les gens du voyage
  - Servitude AC1 - Monuments Historiques
- 
- UA
  - UB
  - UY
  - UE
  - 1AU
  - 1AUE
  - A
  - NP
  - NL
  - NS



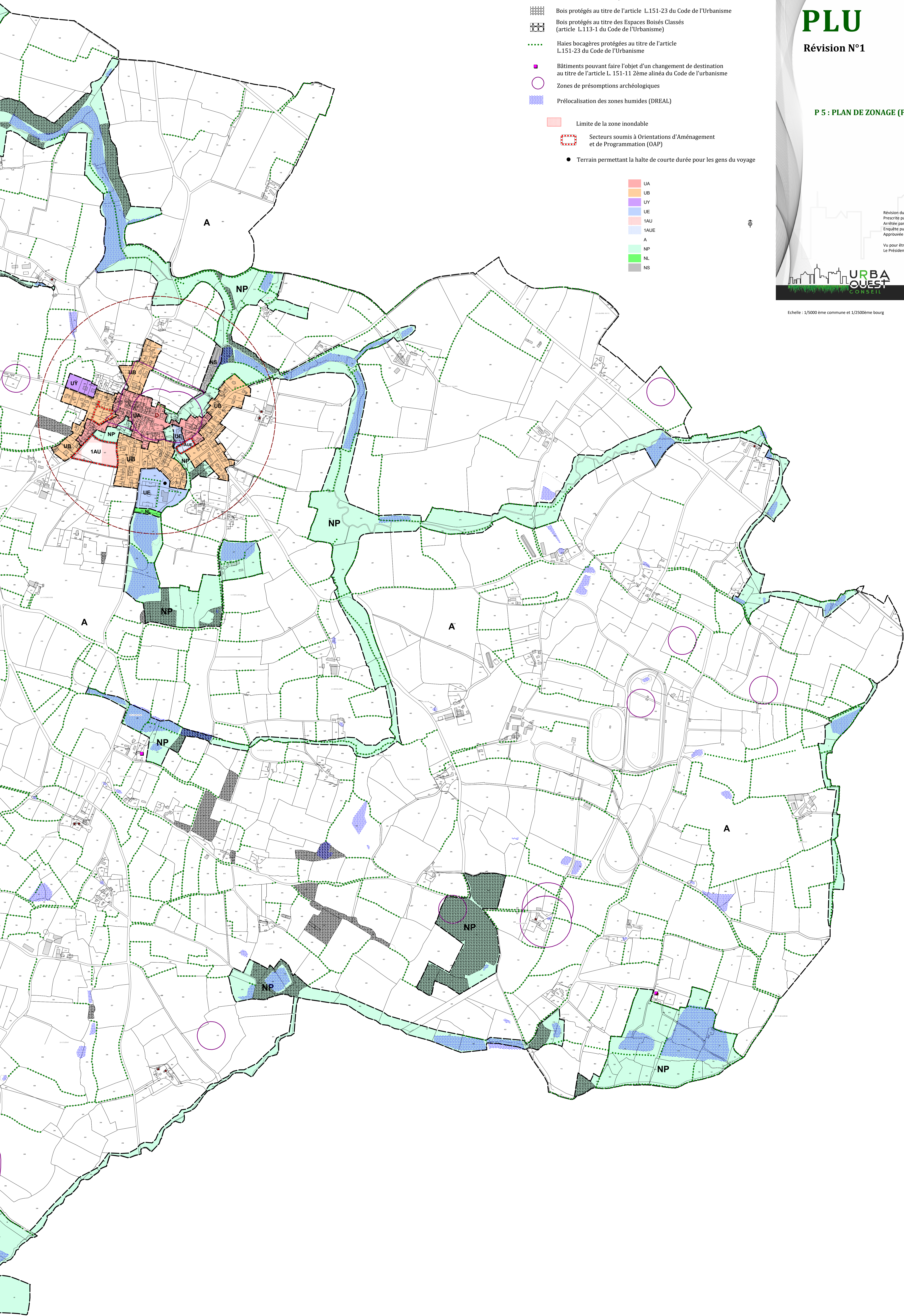
## P3 : LE BOURG



Número Opération	Destinataire	Surface
1	Création d'une liaison douce commune	535 m <sup>2</sup>

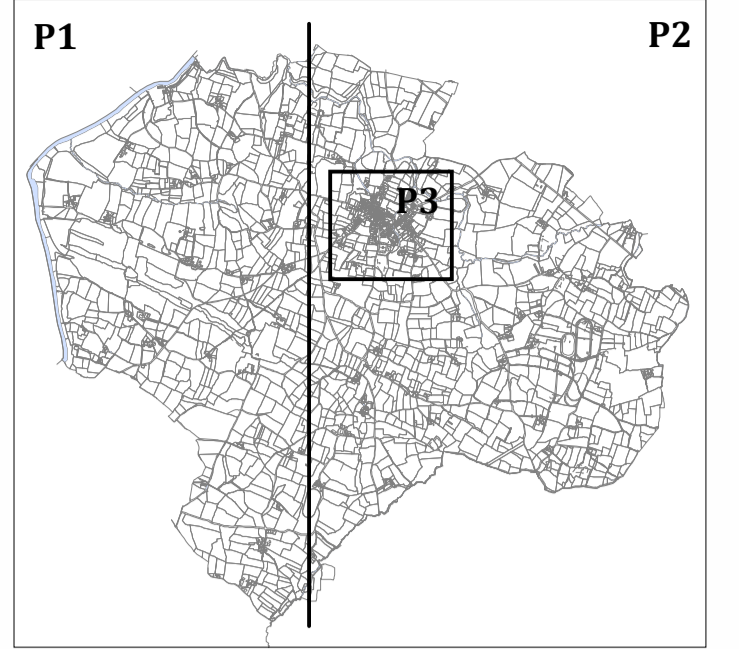
-  Limites de zones
-  Emplacements réservés (ER) et numéro d'opération
-  Eléments de patrimoine protégés (Application de l'article L.151-19 du Code de l'Urbanisme)
-  Bois protégés au titre de l'article L.151-23 du Code de l'Urbanisme
-  Bois protégés au titre des Espaces Bois Classés (article L.113-1 du Code de l'Urbanisme)
-  Haies bocagères protégées au titre de l'article L.151-23 du Code de l'Urbanisme
-  Bâtiments pouvant faire l'objet d'un changement de destination au titre de l'article L.151-11 2ème alinéa du Code de l'urbanisme
-  Zones de présomptions archéologiques
-  Prélocalisation des zones humides (DREAL)
-  Limite de la zone inondable
-  Secteurs soumis à Orientations d'Aménagement et de Programmation (OAP)
-  Terrain permettant la halte de courte durée pour les gens du voyage

-  UA
-  UB
-  UY
-  UE
-  1AU
-  1AUE
-  A
-  NP
-  NL
-  NS



# PLU

## Révision N°1



### P 5 : PLAN DE ZONAGE (P2)

Révision du PLU 1-0  
Prescrite par délibération du Conseil Municipal le 25/09/2014  
Arrêtée par délibération du Conseil Municipal le 23/06/2020  
Enquête publique du 05/01/2021 au 06/02/2021 inclus  
Approuvée par délibération du Conseil communautaire le 15/12/2022  
Vu pour être annexé à la délibération du Conseil communautaire en date 15/12/2022  
Le Président :



Echelle : 1/5000 ème commune et 1/2500ème bourg