

Pièce n°6 : Règlement écrit



Révision du PLU 1-0

Prescrite par délibération du Conseil Municipal le 26/09/2014

Arrêtée par délibération du Conseil Communautaire le 30/03/2023

Enquête publique du au inclus

Approuvée par délibération du Conseil communautaire le

Vu pour être annexé à l'arrêté du président
en date du

Le Président :



A handwritten signature in black ink, appearing to be 'D. Derval'.

SOMMAIRE

TITRE I : PREAMBULE et lexique.....	3
PREAMBULE	4
LEXIQUE	6
TITRE II. DISPOSITIONS GENERALES APPLICABLES A TOUTES LES ZONES.....	14
CHAPITRE 1. PORTEE DU REGLEMENT A L'EGARD DES AUTRES LEGISLATIONS RELATIVES A L'OCCUPATION ET A L'UTILISATION DES SOLS	15
CHAPITRE 2. DISPOSITIONS REGLEMENTAIRES LIÉES À DES REPRESENTATIONS GRAPHIQUES SPÉCIFIQUES SUR LE PLAN DE ZONAGE.....	20
CHAPITRE 3. DESTINATIONS ET SOUS-DESTINATIONS PREVUES PAR LE CODE DE L'URBANISME POUR L'APPLICATION DES ARTICLES 1 ET 2 ET DU CHANGEMENT DE DESTINATION.....	22
CHAPITRE 4. MODALITES D'APPLICATION DES OBLIGATIONS EN MATIERE DE SURFACES NON IMPERMEABILISEES.....	22
CHAPITRE 5. DISPOSITIONS RELATIVES AUX AFFOUILLEMENTS ET EXHAUSSEMENTS.....	22
TITRE III. DISPOSITIONS APPLICABLES AUX ZONES URBAINES	24
CHAPITRE 6. DISPOSITIONS APPLICABLES A LA ZONE UA.....	25
CHAPITRE 7. DISPOSITIONS APPLICABLES A LA ZONE UB.....	33
CHAPITRE 8. DISPOSITIONS APPLICABLES A LA ZONE UY.....	41
CHAPITRE 9. DISPOSITIONS APPLICABLES A LA ZONE UE.....	48
TITRE IV. DISPOSITIONS APPLICABLES AUX ZONES A URBANISER.....	55
CHAPITRE 10. DISPOSITIONS APPLICABLES A la zone ZONE 1AUE.....	56
TITRE V.DISPOSITIONS APPLICABLES AUX ZONES AGRICOLES.....	62
TITRE VI. DISPOSITIONS APPLICABLES AUX ZONES NATURELLES ET FORESTIERES	71

TITRE I.
PREAMBULE ET LEXIQUE

PREAMBULE

CHAMP D'APPLICATION TERRITORIAL DU REGLEMENT

Le règlement s'applique à l'ensemble du territoire de la commune de Querré

DIVISION DU TERRITOIRE PAR ZONES

Le règlement se compose du présent document et des documents graphiques qui lui sont associés. Les documents graphiques délimitent des zones urbaines, des zones à urbaniser, des zones agricoles et des zones naturelles et forestières.

Les Zones Urbaines (U)

Sont classés en zone urbaine les secteurs déjà urbanisés et les secteurs où les équipements publics existants ou en cours de réalisation ont une capacité suffisante pour desservir les constructions à implanter.

Différentes zones sont créées sur le territoire, délimitées en fonction de leur vocation principale et de la forme urbaine existante ou à privilégier :

- zones urbaines à dominante d'habitat, avec une mixité des fonctions : UA, UB,
- zones urbaines à vocation d'activités : UY
- zones urbaines destinées à l'accueil d'activités de loisirs, culturelles, sportives et d'enseignement, UE

Les Zones à Urbaniser (AU)

Sont classés en zone à urbaniser les secteurs de la commune destinés à être ouverts à l'urbanisation. Une distinction est à effectuer entre les zones 1AU et 2AU :

- Lorsque les voies ouvertes au public et les réseaux d'eau, d'électricité et d'assainissement existants à la périphérie immédiate de la zone ont une capacité suffisante pour desservir les constructions à implanter dans l'ensemble de celle-ci, elle peut être classée en 1AU. Les orientations d'aménagement et de programmation et le règlement définissent ses conditions d'aménagement et d'équipement. Les constructions y sont autorisées, soit lors de la réalisation d'une opération d'aménagement d'ensemble, soit au fur et à mesure de la réalisation des équipements internes à la zone prévus par les orientations d'aménagement et de programmation et le règlement.
- Lorsque les voies ouvertes au public et les réseaux existants à la périphérie immédiate de la zone n'ont pas une capacité suffisante pour desservir les constructions à implanter dans l'ensemble de la zone, elle est classée en 2AU. Son ouverture à l'urbanisation est subordonnée à une modification ou à une révision du PLU.

Une zone est créée sur le territoire et délimitée en fonction de sa vocation principale :

- Zone à urbaniser à vocation d'équipements d'intérêt collectif et de loisirs : 1AUE

Les Zones Agricoles (A)

Sont classés en zone agricole les secteurs de la commune, équipés ou non, à protéger en raison du potentiel agronomique, biologique ou économique des terres agricoles.

Les Zones Naturelles (N)

Sont classés en zone naturelle les secteurs de la commune, équipés ou non, à protéger en raison, soit de la qualité des sites, milieux et espaces naturels, des paysages et de leur intérêt, notamment du point de vue esthétique, historique et écologique, soit de l'existence d'une exploitation forestière, soit de leur caractère d'espaces naturels, soit de la nécessité de préserver ou restaurer les ressources naturelles, soit de la nécessité de prévenir les risques notamment d'expansion des crues.

La zone NP, couvre les espaces naturels les plus sensibles (massifs boisés, vallées...)

La zone N comprend deux secteurs appelés aussi STECAL (Secteur de Taille et de Capacité d'Accueil Limitées) :

- NS couvrant les équipements épuratoires de la commune.
- NY couvrant une partie de l'extension de l'écopole de la SEDA (site de traitement et de stockage de déchets dangereux et non dangereux).

CONTENU DU REGLEMENT

Le règlement se compose du présent document et des documents graphiques qui lui sont associés. Les documents graphiques délimitent des zones urbaines, des zones à urbaniser, des zones agricoles et des zones naturelles et forestières.

Ils font également apparaître d'autres éléments limitant l'occupation et l'utilisation du sol, à savoir :

- Les secteurs concernés par des orientations d'aménagement et de programmation,
- Les règles graphiques d'implantation,
- Les éléments de paysage, les quartiers, îlots, immeubles, espaces publics, monuments, sites et secteurs à protéger, à mettre en valeur ou à requalifier pour des motifs d'ordre culturel, historique ou architectural au titre de l'article L. 151-19 du code de l'urbanisme,
- Les espaces boisés classés à conserver, à protéger, ou à créer en vertu de l'article L. 113-1 du code de l'urbanisme,
- Les éléments de paysage, les sites et les secteurs à protéger pour des motifs d'ordre écologique, notamment pour la préservation, le maintien ou la remise en état des continuités écologiques au titre de l'article L. 151-23 du code de l'urbanisme,
- Les emplacements réservés aux voies et ouvrages publics, aux installations d'intérêt général, aux espaces verts à créer ou à modifier ou aux espaces nécessaires aux continuités écologiques ou en vue de la réalisation de programmes de logements dans le respect des objectifs de mixité sociale en application de l'article L. 151-41 du code de l'urbanisme,
- Le tracé et les dimensions des voies de circulation à conserver, à modifier ou à créer, y compris les rues ou sentiers piétonniers, les itinéraires cyclables ainsi que les voies et espaces réservés au transport public au titre de l'article L. 151-38 et R. 151-48 du code de l'urbanisme,
- Les zones humides,
- Et s'il y a lieu, les autres éléments graphiques mentionnés à l'article R. 151-14 du code de l'urbanisme.

Le présent document est constitué :

- d'un préambule et d'un lexique explicitant la manière dont doivent être interprétés certains termes utilisés dans le présent document (**Titre I**),
- de dispositions générales applicables à l'ensemble des zones délimitées sur les documents graphiques du règlement (**Titre II**),

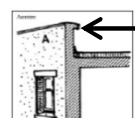
- de dispositions spécifiques applicables aux zones urbaines (**Titre III**), aux zones à urbaniser (**Titre IV**), aux zones agricoles (**Titre V**), et aux zones naturelles et forestières (**Titre VI**) délimitées sur les documents graphiques du règlement.

LEXIQUE

ABRI POUR ANIMAUX : lieu de refuge protégeant les animaux libérés de leur harnachement et leur nourriture contre les intempéries, le soleil ou quelques dangers. C'est une construction légère sans fondation qui présente au moins une portion de façade ouverte sur l'extérieur.

ACCES : passage privé, non ouvert à la circulation publique, situé sur l'emprise de la propriété ou aménagé sur fonds voisin reliant la construction à la voie de desserte publique ou privée.

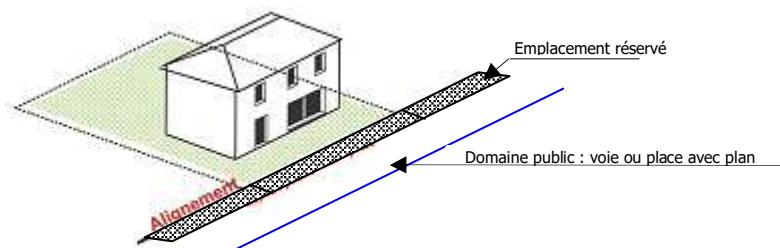
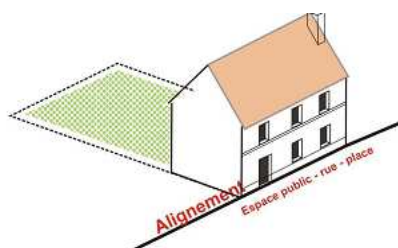
ACROTÈRE : élément de façade situé au-dessus du niveau de la toiture ou de la terrasse et qui constitue des rebords surélevés (relevé d'étanchéité).



Acrotère

AGGLOMÉRATION : espace sur lequel sont groupés des immeubles bâtis. La limite des agglomérations est signalée par des panneaux d'entrée et de sortie.

ALIGNEMENT : limite commune entre la propriété privée et les **voies et emprises publiques***. Il peut résulter soit d'un état de fait (mur, clôture, borne), soit de l'approbation d'un plan d'alignement ou de l'inscription d'un Emplacement Réservé pour modifier la voie.



AMÉNAGEMENT : action d'aménager un local ou un lieu, public ou privé, comme une route, un rond-point, un arrêt de bus, un jardin etc. A titre d'illustration des aires de stationnement, des aires de stockage, des affouillements sont considérés comme des aménagements et plus largement comme des **constructions***.

ANNEXE : Il s'agit d'une construction située sur la même **unité foncière*** que le bâtiment principal. Les annexes ne sont pas accolées au bâtiment principal (abri de jardin, piscine couverte, garage en fond de jardin, etc.). L'annexe est inhabitable et ne peut constituer une dépendance dotée de pièces à vivre. Tout nouveau bâtiment accolé ou relié à un bâtiment principal sera considéré comme une **extension*** du bâtiment existant.

ARTISANAT : activités de production, de transformation, de réparation ou de prestation de service relevant des secteurs suivants : l'alimentation, la fabrication, les services, et le bâtiment. L'activité est exercée par un artisan inscrit à la chambre des métiers qui possède une entreprise de moins de dix salariés.

AUTRES ACTIVITES DES SECTEURS SECONDAIRE OU TERTIAIRE : cette destination prévue par le code de l'urbanisme comprend les sous-destinations suivantes : industrie, entrepôt, bureau, centre de congrès et d'exposition.

- o **BUREAU** : locaux où sont exercées des activités de direction, gestion, études, ingénierie, informatique, en retenant parfois la dénomination « activités de services » plutôt que celle de « bureaux ». C'est principalement la notion d'accueil de la clientèle qui distingue la sous-destination « bureau » des sous-destinations « commerce » ou « activités de service où s'effectuent l'accueil d'une clientèle ». Ainsi, les locaux où n'y sont pas exercées des activités de présentation et de vente directe au public seront considérés comme des bureaux.

- **ENTREPOT** : locaux de stockage, d'entreposage et de reconditionnement de produits ou de matériaux. Sont assimilés à cette destination tous locaux d'entreposage liés à une activité industrielle, commerciale ou artisanale et de façon plus générale tous les locaux recevant de la marchandise ou des matériaux non destinés à la vente aux particuliers dans lesdits locaux.
- **INDUSTRIE** : activité économique ayant pour objet l'exploitation et transformation des matières premières en produits manufacturés finis ou semi-finis. Cette destination comprend donc les locaux principalement affectés à la fabrication industrielle de produits.

BATIMENT : tout ouvrage durable construit au-dessus du niveau du sol, à l'intérieur duquel l'homme est appelé à se mouvoir et qui offre une protection au moins partielle contre les agressions des éléments naturels extérieurs.

BATIMENT PRINCIPAL OU CONSTRUCTION PRINCIPALE : bâtiment ayant la fonction principale dans un ensemble de constructions ou bien le bâtiment le plus important dans un ensemble de constructions ayant la même fonction.

BUREAUX : voir définition de « autres activités des secteurs secondaire ou tertiaire »

CHANGEMENT DE DESTINATION : voir définition de « destination »

CLOTURE : "barrière", construite ou végétale, qui délimite une propriété vis-à-vis d'une propriété mitoyenne ou de l'espace public, lorsque leur séparation n'est pas assurée par un bâtiment.

COEFFICIENT D'EMPRISE AU SOL (C.E.S.) : Le coefficient d'emprise au sol est le rapport de l'emprise au sol sur la surface du terrain d'assiette du projet (voir définition de l'emprise au sol).

COMMERCE ET ACTIVITES DE SERVICE : cette destination prévue par le code de l'urbanisation recouvre les sous-destinations d'artisanat et de commerce de détail, de restauration, de commerce de gros, d'activités de services où s'effectue l'accueil d'une clientèle, d'hébergement hôtelier et touristique, de cinéma.

- **ACTIVITES DE SERVICES OU S'EFFECTUENT L'ACCUEIL D'UNE CLIENTELE** : activités qui se caractérisent essentiellement par la mise à disposition d'une capacité technique ou intellectuelle. Cette sous-destination regroupe les services à destination des particuliers ou des professionnels qui nécessitent d'accueillir de la clientèle dans un bâtiment (blanchisserie, coiffure, banque,).
- **ARTISANAT ET DE COMMERCE DE DETAIL** :
 - ARTISANAT DE DETAIL** : activité artisanale (voir définition « d'artisanat ») qui concerne la production, la transformation, la réparation de produits à l'unité destinés à un usage domestique (boulangerie, boucherie...). Les artisans peuvent proposer de la vente directe de ces produits s'ils sont issus de leur travail.
 - COMMERCE DE DETAIL** : commerce qui vend essentiellement des produits à l'unité à des consommateurs pour un usage domestique. Dans la mesure où le drive correspond aux définitions ci-après, cette activité constitue un commerce de détail et les mêmes règles devront lui être appliquées.
Drive : plateforme de préparation de commandes de détail, équipée de pistes pour véhicules sur lesquelles les clients prennent possession d'une commande effectuée sur Internet ou directement sur le site.
- **COMMERCE DE GROS** : commerce qui achète, entpose et vend des marchandises en quantité importante essentiellement à destination des professionnels.
- **HEBERGEMENT HOTELIER ET TOURISTIQUE** :
 - HEBERGEMENT TOURISTIQUE** : il s'agit de toute installation qui, régulièrement ou occasionnellement, pourvoit à l'hébergement de touristes comme les hôtels, campings, gîtes,

gîtes de groupes et d'étape, hébergement en meublés de courte durée, résidences de tourisme, centres de villégiatures, centres de vacances pour enfants et adolescents, auberges de jeunesse et refuges.

- **RESTAURATION** : établissement où l'on sert des repas ou divers aliments à consommer sur place, en échange d'un paiement.

COMMERCE : activité économique d'achat et de vente de biens ou de service. La présentation directe au public doit constituer une activité prédominante. **COMMERCE DE DETAIL ET DE GROS** : voir définition de « commerce et activités de service »

CONSTRUCTION : tout assemblage de matériaux reliés de façon durable quel que soit sa fonction : bâtiment, clôture, piscine, silo, surface bitumée, aire de stationnement en produit bitumineux, en stabilisé ou en bloc de gazon (green block), etc. Dans le présent règlement, lorsque le terme « construction » est employé, il comprend les « bâtiments » et les « aménagements ».

CONSTRUCTIONS ET INSTALLATIONS NECESSAIRES A DES EQUIPEMENTS PUBLICS OU D'INTERET COLLECTIF : voir définition « équipements d'intérêt collectif et services publics »

CONSTRUCTIONS ET INSTALLATIONS NECESSAIRES A L'EXPLOITATION AGRICOLE : il s'agit des constructions et installations nécessaires :

- à l'exploitation : locaux de production ou de stockage liés au processus de production ; fosses à lisier, silos ;
- aux activités en continuité avec l'acte de production : locaux nécessaires à la transformation et au conditionnement des produits issus de l'exploitation avec éventuellement des locaux de vente de produits majoritairement produits sur place, coopérative de type CUMA (Coopérative d'Utilisation du Matériel Agricole) ;
- aux activités de diversification agricole : utilisation des bâtiments existants en gîtes ruraux, chambres d'hôtes (lorsqu'ils sont de qualité architecturale et situés sur le siège principal de l'exploitation), **logement de fonction***
- à l'abri des animaux liés aux activités agricoles.

CONTINUITÉ VISUELLE DU BATI : front urbain marqué par la régularité d'implantation des constructions. La continuité peut être assurée, soit par des bâtiments, soit par des clôtures.

DESTINATION : les différentes destinations sont définies à l'article R. 151-27 du code de l'urbanisme, à savoir : « habitation, commerce et activités de service, équipements d'intérêt collectif et services publics, exploitation agricole et forestière, autres activités des secteurs secondaire ou tertiaire ». Ces destinations ainsi que les **sous-destinations*** qu'elles recouvrent sont définies dans le présent lexique par ordre alphabétique.

- **CHANGEMENT DE DESTINATION** : le changement de destination consiste à donner, avec ou sans travaux, à tout ou partie d'une « construction » existante, une destination (habitation, commerce et activités de service,) différente de celle qu'elle avait jusqu'alors. Pour la mise en œuvre du contrôle des changements de destination, les locaux accessoires sont réputés avoir la même destination et sous-destination que le local principal.
- **SOUS-DESTINATIONS** : les différentes sous-destinations sont définies à l'article R. 151-28 du code de l'urbanisme. Les destinations prévues dans le code de l'urbanisme (article R. 151-27) recouvrent les sous-destinations suivantes :
 - La destination « **exploitation agricole et forestière** » comprend les sous-destinations exploitation agricole et exploitation forestière ;
 - la destination « **habitation** » comprend les sous-destinations : logement, hébergement
 - la destination « **commerce et activités de service** » comprend les sous-destinations : artisanat et commerce de détail, restauration, commerce de gros, activités de services où s'effectue l'accueil d'une clientèle, hébergement hôtelier et touristique, cinéma ;
 - la destination « **équipements d'intérêt collectif et services publics** » comprend les sous-destinations : locaux et bureaux accueillant du public des administrations

publiques et assimilés, locaux techniques et industriels des administrations publiques et assimilés, établissements d'enseignement, de santé et d'action sociale, salles d'art et de spectacles, équipements sportifs, autres équipements recevant du public ;

- La destination « **autres activités des secteurs secondaire ou tertiaire** » comprend les sous-destinations : industrie, entrepôt, bureau, centre de congrès et d'exposition.

EMPRISE AU SOL : projection verticale du volume (hors sous-sol) de la construction, débords et surplombs inclus R.420-1 du code de l'urbanisme à l'exception des ornements tels que les éléments de modénature et les marquises ainsi que les débords de toiture lorsqu'ils ne sont pas soutenus par des poteaux ou des encorbellements.

ENTREPOT : voir définition de « autres activités des secteurs secondaire ou tertiaire »

EQUIPEMENTS D'INTERET COLLECTIF ET SERVICES PUBLICS : il s'agit des installations, des réseaux et des bâtiments qui permettent d'assurer un service d'intérêt général destiné à répondre à un besoin réel collectif de la population. L'origine publique ou privée d'un équipement est sans incidence sur sa qualification d'intérêt général.

On distingue deux types d'équipement collectif :

- o les équipements d'infrastructures (réseaux et aménagements au sol et au sous-sol, équipement de production d'énergie),
- o les bâtiments à usage collectif ou équipements de superstructures (bâtiments à usage scolaire, hospitalier, sanitaire, sociaux, culturel, sportif, administratif, etc.)

Cette destination prévue dans le code de l'urbanisme comprend les sous-destinations : locaux et bureaux accueillant du public des administrations publiques ou de leurs délégataires, locaux techniques et industriels des administrations publiques ou de leurs délégataires, établissements d'enseignement, de santé et d'action sociale, salles d'art et de spectacles, équipements sportifs, autres équipements recevant du public.

ESPACES LIBRES : ils correspondent à la superficie du terrain non occupée par l'emprise au sol des constructions. Un espace libre est donc soit une zone de pleine terre destinée à rester ou à être végétalisée, soit une zone aménagée mais perméable (aire de stationnement avec un mélange terre-pierre).

ESPACES VEGETALISES : il s'agit d'espaces supportant des plantations, de l'engazonnement en pleine terre ou sur dalle. Une terrasse végétalisée peut être comptée comme espace végétalisé sur la parcelle.

EXPLOITATION AGRICOLE ET FORESTIERE : cette destination prévue par le code de l'urbanisme comprend les sous-destinations exploitation agricole et exploitation forestière. Les bâtiments d'exploitation agricole et forestière comprennent tout bâtiment lié et nécessaire au fonctionnement de l'exploitation agricole ou forestière.

- o **EXPLOITATION AGRICOLE** : Action d'exploiter, de mettre en valeur en vue d'une production liée à une activité agricole. Sont réputées agricoles toutes les activités correspondant à la maîtrise et à l'exploitation d'un cycle biologique de caractère végétal ou animal et constituant une ou plusieurs étapes nécessaires au déroulement de ce cycle ainsi que les activités exercées par un exploitant agricole qui sont dans le prolongement de l'acte de production ou qui ont pour support l'exploitation. Les activités de préparation et d'entraînement des équidés domestiques en vue de leur exploitation, à l'exclusion des activités de spectacle, sont réputées agricoles, nonobstant le statut social dont relèvent ceux qui les pratiquent.
- o **EXPLOITATION FORESTIERE** : action d'exploiter, de mettre en valeur un ensemble d'arbres en vue de leur acheminement vers un site de valorisation.

EXISTANT(E) : Un bâtiment existant doit avoir une existence physique et une existence légale.

L'existence physique implique que :

Le bâtiment soit clos et couvert ;

Le bâtiment ne soit pas en état de ruine (dès lors qu'un cinquième des murs du bâtiment sur lequel porte le projet et la moitié de sa toiture sont détruits, le bâtiment présente le caractère d'une ruine) ;

La majorité des fondations ou des éléments hors fondations déterminant la résistance et la rigidité de l'ouvrage ou de la consistance des façades hors ravalement de cette construction existent (présence du gros œuvre) ;

Les travaux aient atteint un stade suffisant pour conférer à cet ouvrage la qualité de construction en cas d'achèvement des travaux.

L'existence légale implique que la construction ait été réalisée conformément à une autorisation administrative valide et définitive ou que la construction a été édifiée avant la loi du 15 juin 1943.

EXTENSION : il s'agit de toute construction accolée et réalisée en continuité de la construction existante. C'est une augmentation du volume d'une « construction » existante soit par surélévation, soit par augmentation de l'emprise au sol ou par affouillement ou exhaussement du sol. Ne peut être qualifiée d'extension une construction dont les dimensions sont comparables à celles du bâtiment auquel elle s'intègre. Le corps du règlement de zone peut préciser les limites dans lesquelles l'extension est autorisée. Pour apprécier cette notion, il sera pris en compte l'emprise au sol du bâtiment existant à la date d'approbation du présent PLU.

FAÇADE : paroi du bâtiment comportant ou non des baies ainsi que ses parements extérieurs et ses éléments architecturaux tels que saillies, balcons, modénatures, etc. Dans le présent règlement, les dispositions concernant la façade ne s'appliquent pas à la toiture.

HABITAT INDIVIDUEL OU COLLECTIF : selon le code de la construction et de l'habitation (article R.111-18), une maison individuelle est considérée comme un bâtiment d'habitation non collectif, c'est-à-dire un bâtiment dans lequel ne sont pas superposés plus de deux logements distincts desservis par des parties communes bâties. Une maison individuelle ne comporte donc qu'un seul logement et ne dispose que d'une entrée particulière. Le "collectif" est défini par opposition à l'individuel.

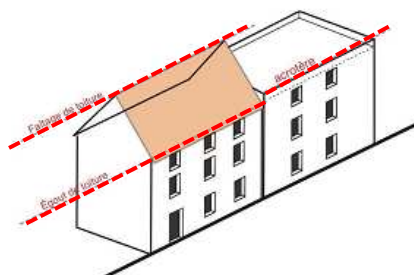
HABITAT INTERMEDIAIRE : forme d'habitat entre la maison individuelle et le logement collectif. Il se caractérise par l'absence de parties communes (hall, cage d'escalier), la présence d'un accès individuel et d'un espace extérieur privatif pour chaque logement, ainsi que par une hauteur maximale de R+3.

HABITATION : cette destination prévue par le code de l'urbanisme recouvre les sous-destinations de logement et d'hébergement.

- **HEBERGEMENT** : fait d'héberger, d'accueillir chez soi et de loger temporairement. Cette sous-destination ne concerne pas les hébergements hôtelier et touristique mais comprend les centres d'hébergement c'est-à-dire des lieux où l'on peut accueillir provisoirement des personnes sans abri, en état de détresse physique ou morale.
- **LOGEMENT** : C'est un lieu d'habitation où une ou plusieurs personnes peuvent s'abriter le jour et la nuit, en particulier pour se détendre, dormir, manger et vivre en privé. Pour être considéré comme un logement décent, un bâtiment doit répondre à un certain nombre de règles définies dans le décret n°2002-120 du 30 janvier 2002 relatif aux caractéristiques du logement décent pris pour l'application de l'article 187 de la loi n° 2000-1208 du 13 décembre 2000 relative à la solidarité et au renouvellement urbains.

HAUTEUR MAXIMALE : différence d'altitude entre le terrain naturel (**point de référence***) avant exécution des fouilles et remblais et le point haut de la « construction » non compris les ouvrages techniques de faible emprise tels que souches de cheminée, machineries, panneaux photovoltaïques, balustrade, garde-corps, éoliennes, partie ajourée des acrotères, pergolas, autres éléments annexes à la construction...

Pour les bâtiments, les points hauts sont différents pour tenir compte de la forme architecturale : le faitage ou l'égout du toit (élément permettant l'écoulement des eaux pluviales) pour une toiture en pente, ou l'acrotère pour une toiture terrasse.



* **POINT DE REFERENCE** : constitué par le sol naturel existant du terrain d'assiette du projet avant les travaux de terrassement et d'exhaussement nécessaires pour la réalisation du projet.

HAIES : ensemble d'arbres et arbustes plantés de manière linéaire et resserrée afin de constituer un écran végétal.

HEBERGEMENT : voir définition « d'habitation »

HEBERGEMENT HOTELIER ET TOURISTIQUE : voir définition « commerce et activités de service »

IMPLANTATION DOMINANTE DES BATIMENTS : implantation prépondérante des façades sur rue par rapport à la voie, générant un effet visuel d'ensemble cohérent.

INDUSTRIE : voir définition de « autres activités des secteurs secondaire ou tertiaire »

INSTALLATIONS CLASSEES POUR LA PROTECTION DE L'ENVIRONNEMENT : installations susceptibles de présenter des dangers et nuisances (notamment pour la commodité du voisinage, la sécurité, la salubrité, la santé publique, l'agriculture, la protection de la nature et de l'environnement, la conservation des sites et des monuments) qui justifient leur interdiction ou l'encadrement de leur implantation au sein des différentes zones du PLU. Leur régime juridique est encadré par le code de l'environnement.

LIMITE SEPARATIVE : toute limite d'une unité foncière autre que l'**alignement*** et autres que celles délimitant l'unité foncière des **voies et emprises publiques ou privées***. Elles correspondent aux limites entre propriétés privées.



LOGEMENT : voir définition « d'habitation »

LOGEMENT DE FONCTION : il a la même destination que l'activité à laquelle il se rattache. Le logement de fonction doit être justifié par la nécessité d'une surveillance permanente et rapprochée en fonction de l'activité économique à laquelle il est rattaché.

OPERATION D'AMENAGEMENT D'ENSEMBLE : opération comportant plusieurs constructions (bâtiments et aménagements) implantées selon un schéma d'aménagement global cohérent.

PARC DE STATIONNEMENT MUTUALISE : au sein d'une même opération d'aménagement d'ensemble, l'offre en stationnement associée aux différents projets est réduite, tout en répondant aux besoins complémentaires de chaque projet. L'ensemble des places est regroupé dans un ou plusieurs parcs de stationnement, situé dans le périmètre de l'opération. Le calcul du nombre de places nécessaires repose sur le foisonnement des usages liés au stationnement.

PARC DE STATIONNEMENT COUVERT : emplacement qui permet le remisage des véhicules automobiles et de leurs remorques en dehors de la voie publique, à l'exclusion de toute autre activité. Le parc de stationnement couvert peut se retrouver :

- soit dans un immeuble bâti en superstructure (partie en élévation à l'air libre) ou en infrastructure (partie enterrée ou en dessous du sol artificiel, dalle par exemple) ;
- Soit sur une aire aménagée ou non pour le stationnement, sur une terrasse d'un immeuble, sous un immeuble bâti (sur pilotis ou en encorbellement).

P.P.R.I. : Plan de Prévention des Risques d'Inondation (servitude d'utilité publique) établi par l'Etat fixant les modalités d'utilisation des sols exposés aux risques de crues sur un bassin versant.

P.P.R.M. : Plan de Prévention des Risques Miniers (servitude d'utilité publique) établi par l'Etat fixant les modalités d'utilisation des sols exposés aux risques liés aux mines de fer.

RECU DES BATIMENTS : distance séparant le projet de construction des voies, voire le cas échéant d'un emplacement réservé. Le recul (minimal) est règlementé par l'article 3 de la section 2. Il se mesure horizontalement et perpendiculairement depuis l'emprise du bâtiment jusqu'au point le plus proche de l'alignement.

Le recul minimum obligatoire (marge de recul) est une limite fixée à partir de l'alignement en-deçà de laquelle les constructions sont interdites ou fortement limitées. Elle peut être fixée graphiquement (plan de zonage) ou dans le règlement écrit.

Dans l'espace de recul sont autorisés : les saillies* de la façade tels que modénatures, soubassements, pare soleil, auvents et avancées de toiture sans encorbellement ni poteaux de soutien, bandeaux, balcons... et dont le dépassement de la façade respecte les dispositions du code de la voirie routière (circulation piétons, voitures). (* : [CF Code de la voirie routière](#))

RETRAIT DES BATIMENTS : distance séparant le projet de construction d'une limite séparative. Le retrait (minimal) est règlementé par l'article 3 de la section n°2. Il se mesure horizontalement et perpendiculairement depuis l'emprise du bâtiment jusqu'au point le plus proche de la limite considérée. Sont pris en compte dans le calcul du retrait, les balcons, les portiques, les coursives.

Ne sont pas comptés pour le calcul du retrait, les éléments de modénature, les soubassements, les pare soleil, les auvents et avancées de toiture sans encorbellement ni poteaux de soutien.

SURFACE NON IMPERMEABILISEE : correspond à une surface construite ou non qui permet l'infiltration des eaux dans le sol en place. Sont considérés comme surfaces perméables : les espaces verts, le gravier, le sable, les pavées à larges joints perméables, certaines toitures...

TOITURE : désigne tout ce qui recouvre un bâtiment.

TOITURE-TERRASSE : couverture d'un bâtiment ou d'une partie de bâtiment qui se compose d'un seul plan et se présente comme une terrasse. Dans le présent règlement, il est admis qu'une toiture-terrasse puisse comporter une faible pente si elle est inférieure à 12 %.

UNITE FONCIERE : ensemble des parcelles cadastrales contiguës qui appartiennent au même propriétaire ou à la même indivision.

VOIES : il s'agit des voies publiques ou privées ouvertes à la circulation automobile (donc y compris les voies des lotissements privés, les places publiques, les parkings, ainsi que les chemins ruraux dans la mesure où ceux-ci sont ouverts à la circulation automobile). La voie doit comporter les aménagements nécessaires à la circulation. Les chemins d'exploitation n'étant généralement pas ouverts à la circulation publique, ce ne sont pas des voies au sens du code de l'urbanisme.

VOIES ET EMPRISES PUBLIQUES OU PRIVEES : d'une façon générale les emprises publiques et les voies comprennent les espaces publics et privés affectés aux déplacements quel que soit le mode de déplacement : piéton, deux roues motorisées ou non, véhicules automobiles particuliers, transports de voyageurs et de marchandises, ainsi que les espaces paysagers qui les accompagnent. Les jardins et les parcs ouverts au public (places, cours urbaines, parvis, mails, jardins publics et parcs publics) constituent également des emprises publiques.

TITRE II.

DISPOSITIONS GENERALES

APPLICABLES A TOUTES LES ZONES

CHAPITRE 1. PORTEE DU REGLEMENT A L'EGARD DES AUTRES LEGISLATIONS RELATIVES A L'OCCUPATION ET A L'UTILISATION DES SOLS

LES ARTICLES REGLEMENTAIRES SUIVANTS DU CODE DE L'URBANISME QUI SONT D'ORDRE PUBLIC RESTENT APPLICABLES NONOBTANT LES DISPOSITIONS DU PLU

LOCALISATION, IMPLANTATION ET DESSERTE DES CONSTRUCTIONS ET AMENAGEMENTS

Article R.111-2 (D. n° 2007-18 du, 5 janvier 2007, art. 1er, II)

« Le projet peut être refusé ou n'être accepté que sous réserve de l'observation de prescriptions spéciales s'il est de nature à porter atteinte à la salubrité ou à la sécurité publique du fait de sa situation, de ses caractéristiques, de son importance ou de son implantation à proximité d'autres installations. »

Article R.111-4 (D. n° 2007-18 du, 5 janvier 2007, art. 1er, II)

« Le projet peut être refusé ou n'être accepté que sous réserve de l'observation de prescriptions spéciales s'il est de nature, par sa localisation et ses caractéristiques, à compromettre la conservation ou la mise en valeur d'un site ou de vestiges archéologiques. »

PRESERVATION DES ELEMENTS PRESENTANT UN INTERET ARCHITECTURAL, PATRIMONIAL, PAYSAGER OU ECOLOGIQUE

Article R.111-26 (D. n° 2007-18 du, 5 janvier 2007, art. 1er, II)

« Le permis ou la décision prise sur la déclaration préalable doit respecter les préoccupations d'environnement définies aux articles L. 110-1 et L. 110-2 du code de l'environnement. Le projet peut n'être accepté que sous réserve de l'observation de prescriptions spéciales si, par son importance, sa situation ou sa destination, il est de nature à avoir des conséquences dommageables pour l'environnement. »

Article R.111-27 (D. n° 2007-18 du, 5 janvier 2007, art. 1er, II)

« Le projet peut être refusé ou n'être accepté que sous réserve de l'observation de prescriptions spéciales si les constructions, par leur situation, leur architecture, leurs dimensions ou l'aspect extérieur des bâtiments ou ouvrages à édifier ou à modifier, sont de nature à porter atteinte au caractère ou à l'intérêt des lieux avoisinants, aux sites, aux paysages naturels ou urbains ainsi qu'à la conservation des perspectives monumentales. »

PATRIMOINE ARCHEOLOGIQUE

TEXTES DE REFERENCE :

- Code du patrimoine, Livre V, parties législative et réglementaire.
- Décret n° 2004-490 du 3 juin 2004 modifié relatif aux procédures administratives et financières en matière d'archéologie préventive.
- Décret n° 2007-18 du 5 janvier 2007 pris pour l'application de l'ordonnance 2005-1527 du 8 décembre 2005 relative aux permis de construire et aux autorisations de travaux.

Conformément à l'article R. 523-1 du code du patrimoine : « *les opérations d'aménagement, de construction d'ouvrages ou de travaux qui, en raison de leur localisation, de leur nature ou de leur importance, affectent ou sont susceptibles d'affecter des éléments du patrimoine archéologique ne peuvent être entreprises que dans le respect des mesures de détection et, le cas échéant, de conservation et de sauvegarde par l'étude scientifique ainsi que des demandes de modification de la consistance des opérations d'aménagement.* »

Le Préfet de Région – DRAC des Pays de la Loire sera saisi systématiquement :

- pour les permis de construire, les permis d'aménager et les permis de démolir réalisés dans les zones archéologiques définies par arrêté du préfet de région et présentées dans la carte archéologique nationale (ces zones présentées dans le rapport de présentation du PLU sont également reportées sur la plan de zonage du PLU) ;
- pour les zones d'aménagement concerté, par la personne publique ayant pris l'initiative de la création de la zone ;
- pour les autres aménagements et travaux énumérés à l'article R. 523-9 du code du patrimoine.

Le préfet de région peut être également saisi pour :

- la réalisation de zones d'aménagement concerté affectant une superficie supérieure ou égale à 3 hectares ;
- les opérations de lotissement régies par les articles R. 442-1 et suivants du code de l'urbanisme, affectant une superficie supérieure ou égale à 3 hectares ;
- les travaux soumis à déclaration préalable en application de l'article R. 523-5 du code du patrimoine ;
- les aménagements et ouvrages dispensés d'autorisation d'urbanisme, soumis ou non à une autre autorisation administrative, qui doivent être précédés d'une étude d'impact en application de l'article L. 122-1 du code de l'environnement ;
- les travaux sur les immeubles classés au titre des monuments historiques qui sont dispensés d'autorisation d'urbanisme mais sont soumis à autorisation en application de l'article L. 621-9 du code du patrimoine ;
- les opérations mentionnées aux articles R. 523-7 et R. 523-8 du code du patrimoine.

Les personnes qui projettent de réaliser des constructions peuvent par ailleurs, conformément aux articles L. 522-4 et R. 523-12 du code du patrimoine, saisir l'Etat afin qu'il examine si leur projet est susceptible de donner lieu à des prescriptions de diagnostic archéologique.

Les dispositions du Livre V, titre III, relatif aux fouilles archéologiques programmées et découvertes fortuites, notamment l'article L. 531-14 du code du patrimoine sur la déclaration des découvertes fortuites s'appliquent sur l'ensemble du territoire national. La protection des sites archéologiques est inscrite dans la loi n° 80-532 du 15 juillet 1980 relative à la protection des collections publiques contre les actes de malveillance.

RISQUE RETRAIT ET GONFLEMENT DES ARGILES

Une bonne partie du territoire de la commune est concernée par le risque retrait et gonflement des argiles. La LOI ELAN (art 68) précise la réglementation afférente aux secteurs concernés et notamment :

Article L112-21

Créé par LOI n°2018-1021 du 23 novembre 2018 - art. 68

En cas de vente d'un terrain non bâti constructible, une étude géotechnique préalable est fournie par le vendeur.

Cette étude est annexée à la promesse de vente ou, à défaut de promesse, à l'acte authentique de vente. En cas de vente publique, l'étude est annexée au cahier des charges. Elle reste annexée au titre de propriété du terrain et suit les mutations successives de celui-ci.

Les ventes de terrains non bâtis destinés à la construction dans des secteurs où les dispositions d'urbanisme applicables ne permettent pas la réalisation de maisons individuelles n'entrent pas dans le champ d'application du présent article.

Article L112-22

Créé par LOI n°2018-1021 du 23 novembre 2018 - art. 68

Avant la conclusion de tout contrat ayant pour objet des travaux de construction ou la maîtrise d'œuvre d'un ou de plusieurs immeubles à usage d'habitation ou à usage professionnel et d'habitation ne comportant pas plus de deux logements, le maître d'ouvrage transmet l'étude mentionnée à l'article L. 112-21 du présent code aux personnes réputées constructeurs de l'ouvrage, au sens de l'article 1792-1 du code civil.

Lorsque cette étude n'est pas annexée au titre de propriété du terrain, il appartient au maître d'ouvrage de fournir lui-même une étude géotechnique préalable équivalente ou une étude géotechnique prenant en compte l'implantation et les caractéristiques du bâtiment.

Les contrats prévus au premier alinéa du présent article précisent que les constructeurs ont reçu un exemplaire de l'étude géotechnique fournie par le maître d'ouvrage et, le cas échéant, que les travaux qu'ils s'engagent à réaliser ou pour lesquels ils s'engagent à assurer la maîtrise d'œuvre intègrent les mesures rendues nécessaires par le risque de mouvement de terrain différentiel consécutif à la sécheresse et à la réhydratation des sols.

Article L112-23

Créé par LOI n°2018-1021 du 23 novembre 2018 - art. 68

Lorsqu'un contrat a pour objet des travaux de construction ou la maîtrise d'œuvre d'un ou de plusieurs immeubles à usage d'habitation ou à usage professionnel et d'habitation ne comportant pas plus de deux logements, le constructeur de l'ouvrage est tenu :

1° Soit de suivre les recommandations d'une étude géotechnique fournie par le maître d'ouvrage ou que le constructeur fait réaliser par accord avec le maître d'ouvrage, qui prend en compte l'implantation et les caractéristiques du bâtiment ;

2° Soit de respecter des techniques particulières de construction définies par voie réglementaire.

Si l'étude géotechnique indique l'absence de risque de mouvement de terrain différentiel consécutif à la sécheresse et à la réhydratation des sols, le constructeur n'est pas tenu par cette obligation.

Article L112-24

Créé par LOI n°2018-1021 du 23 novembre 2018 - art. 68

Lorsqu'elles ont été réalisées, l'étude géotechnique préalable mentionnée au deuxième alinéa de l'article L. 112-22 et l'étude géotechnique mentionnée à l'article L. 112-23 sont annexées au titre de propriété du terrain et suivent les mutations successives de celui-ci.

En cas de vente de l'ouvrage, elles sont annexées à la promesse de vente ou, à défaut de promesse, à l'acte authentique de vente ; en cas de vente publique, elles sont annexées au cahier des charges. Il en va de même, le cas échéant, de l'étude géotechnique préalable mentionnée à l'article L. 112-21.

CONSTRUCTIBILITE INTERDITE LE LONG DES GRANDS AXES ROUTIERS AU TITRE DE L'ARTICLE L. 111-6 DU CODE DE L'URBANISME (LOI BARNIER)

En dehors des espaces urbanisés des communes, les constructions ou installations sont interdites dans une bande de 100 mètres de part et d'autre de l'axe des autoroutes, des routes express et des déviations au sens du code de la voirie routière et de 75 mètres de part et d'autre de l'axe des autres routes classées à grande circulation.

Cette interdiction ne s'applique pas :

- aux constructions ou installations liées ou nécessaires aux infrastructures routières ;
- aux services publics exigeant la proximité immédiate des infrastructures routières ;
- aux bâtiments d'exploitation agricole ;

- aux réseaux d'intérêt public.
- à l'adaptation, au changement de destination, à la réfection ou à l'extension de constructions existantes conformément à l'article L 111-7 du code de l'urbanisme

Voie concernée : aucune

CLASSEMENT DES INFRASTRUCTURES SONORES

Dans le cadre de la mise en œuvre de la loi N° 92.1444 du 31 décembre 1992 sur le bruit, il a été effectué un classement des infrastructures de transport terrestre de la commune.

Cela donne lieu à la création de secteurs de nuisances affectés par le bruit, reportés sur les documents graphiques du règlement.

Dans ces secteurs, les bâtiments à construire, devront présenter un isolement acoustique minimum contre les bruits extérieurs.

Voie concernée : aucune

ADAPTATIONS MINEURES

Les règles et servitudes définies par le présent règlement peuvent faire l'objet d'adaptations mineures rendues nécessaires par la nature du sol, la configuration des parcelles ou le caractère des constructions avoisinantes (cas prévus à l'article L.152-3 du code de l'urbanisme) par décision motivée de l'autorité compétente. Ces règles et servitudes ne peuvent faire l'objet d'aucune dérogation à l'exception des cas visés aux paragraphes ci-dessous.

1.1. RECONSTRUCTION DE BATIMENTS DETRUIITS OU ENDOMMAGES A LA SUITE D'UNE CATASTROPHE NATURELLE SURVENUE DEPUIS MOINS D'UN AN

Pour permettre la reconstruction de bâtiments détruits ou endommagés à la suite d'une catastrophe naturelle survenue depuis moins d'un an, des dérogations à une ou plusieurs règles édictées par le présent règlement peuvent être accordées dans les conditions prévues à l'article L.152-4 du code de l'urbanisme.

1.2. RESTAURATION OU RECONSTRUCTION D'IMMEUBLES PROTEGES AU TITRE DE LA LEGISLATION SUR LES MONUMENTS HISTORIQUES

Pour permettre la restauration ou la reconstruction d'immeubles protégés au titre de la législation sur les monuments historiques, des dérogations à une ou plusieurs règles édictées par le présent règlement peuvent être accordées dans les conditions prévues à l'article L.152-4 du code de l'urbanisme.

1.3. TRAVAUX NECESSAIRES A L'ACCESSIBILITE DES PERSONNES HANDICAPEES

Pour autoriser des travaux nécessaires à l'accessibilité des personnes handicapées à un logement ou à un bâtiment d'activité existant, des dérogations à une ou plusieurs règles édictées par le présent règlement peuvent être accordées dans les conditions prévues à l'article L.152-4 du code de l'urbanisme.

1.4. TRAVAUX ET INSTALLATIONS POUR L'ISOLATION PAR L'EXTERIEUR

Pour autoriser dans les conditions prévues à l'article L.152-5 du code de l'urbanisme :

- 1° La mise en œuvre d'une isolation en saillie des façades des constructions existantes ;
- 2° La mise en œuvre d'une isolation par surélévation des toitures des constructions existantes ;
- 3° La mise en œuvre de dispositifs de protection contre le rayonnement solaire en saillie des façades.

RECONSTRUCTION DE BATIMENTS DETRUIITS OU DEMOLIS LIEE A UN SINISTRE

La reconstruction après destruction ou démolition liée à un sinistre, si elle n'est pas interdite par le règlement des zones et secteurs, et n'est pas liée à l'inondation, ne peut être réalisée que dans les conditions suivantes : reconstruction à l'identique de bâtiments régulièrement édifiés ayant été détruits ou démolis depuis moins de 10 ans, sans changement de destination, nonobstant toute disposition d'urbanisme contraire (article L. 111-15 du code de l'urbanisme).

PERMIS DE DEMOLIR

En sus des périmètres particuliers à l'intérieur desquels la démolition des immeubles est subordonnée à la délivrance d'un **permis de démolir** (application des articles R.421-28 et suivants du code de l'urbanisme) et notamment dans les périmètres suivants :

périmètre de protection des monuments historiques et sites classés,
périmètre de protection des monuments historiques et sites inscrits,

Les édifices identifiés au titre de l'article L.151-19 doivent faire l'objet d'une demande de permis de démolir.

DEFRICHEMENTS DES TERRAINS BOISES NON CLASSES

Sont soumis à la réglementation du défrichement les bois et forêts des particuliers et ceux des forêts des collectivités territoriales et autres personnes morales visées à l'article 2° du I de l'article L. 211-1 relevant du régime forestier. La réglementation sur le défrichement ne s'applique pas aux forêts domaniales de l'Etat. Le foncier forestier de l'Etat est régi par des règles propres à sa domanialité (Code Général de la Propriété des Personnes Publiques) et suivi par les services du ministère.

D'après l'article L. 341-1 du code forestier, « *est un défrichement toute opération volontaire ayant pour effet de détruire l'état boisé d'un terrain et de mettre fin à sa destination forestière. Est également un défrichement toute opération volontaire entraînant indirectement et à terme les mêmes conséquences, sauf si elle est entreprise en application d'une servitude d'utilité publique. La destruction accidentelle ou volontaire du boisement ne fait pas disparaître la destination forestière du terrain, qui reste soumis aux dispositions du présent titre.* »

L'article L. 341-3 du code forestier prévoit que « *nul ne peut user du droit de défricher ses bois et forêts sans avoir préalablement obtenu une autorisation.* » L'article L. 341-2 du code forestier énumère les opérations qui ne constituent pas un défrichement et l'article L. 342-1 du code forestier, les opérations exemptées d'une demande d'autorisation.

Les défrichements des terrains boisés non classés dans le présent document sont soumis à autorisation dans les cas prévus par le code forestier (notamment dans les massifs de plus de 4 ha).

CHAPITRE 2. DISPOSITIONS REGLEMENTAIRES LIÉES À DES REPRESENTATIONS GRAPHIQUES SPÉCIFIQUES SUR LE PLAN DE ZONAGE

ELEMENTS PAYSAGERS IDENTIFIES EN APPLICATION DE L'ARTICLE L. 151-23 DU CODE DE L'URBANISME

Les haies, arbres, alignement d'arbres et boisements remarquables identifiés sur les documents graphiques du règlement et / ou sur les orientations d'aménagement relatives à des quartiers ou à des secteurs en vertu du L.151-23 du code de l'urbanisme doivent être conservés, sauf nécessité d'abattage pour des raisons sanitaires ou de sécurité ou pour la mise en œuvre d'une opération ayant un caractère d'intérêt général. Ces dispositions s'appliquent également aux espaces plantés à réaliser et à préserver figurant sur les documents graphiques du règlement.

Il importe que la composition générale, l'ordonnancement soient préservés dans le temps sans pour autant figer strictement ces éléments dans leur état actuel. Ainsi ces ensembles paysagers peuvent être ponctuellement remaniés, recomposés ... à partir du moment où la qualité du cadre initial n'est pas altérée.

ELEMENTS DE BATIS ET URBAINS IDENTIFIES EN APPLICATION DE L'ARTICLE L.151-19 DU CODE DE L'URBANISME

Les éléments du patrimoine présentant une qualité architecturale, urbaine et paysagère identifiés aux documents graphiques en vertu du L.151-19 du code de l'urbanisme doivent être conservés, faire l'objet d'une maintenance ou d'une restauration sauf nécessité de démolition pour des raisons sanitaires ou de sécurité ou pour la mise en œuvre d'une opération ayant un caractère d'intérêt général. Dans ce cas, ils doivent faire l'objet d'une demande de permis de démolir en application de l'article R.421-28 du code de l'urbanisme.

Les ensembles bâtis, les bâtiments ou les édifices répertoriés en vertu du L.151-19 du code de l'urbanisme, sont identifiés avec une légende spécifique sur les documents graphiques du règlement et la liste est détaillée en annexe du présent règlement.

Pour la préservation de ces éléments, seront pris en compte :

- le type d'implantation du bâti par rapport aux espaces publics et aux limites séparatives, le rythme des niveaux,
- l'architecture de l'édifice y compris les encadrements d'ouvertures (linteaux, seuils, jambages, appui de fenêtres, ...), les modénatures (géoises, corniches, entablements, bandeaux, appareillages de briques, niches, ...), soubassements, souches de cheminée, ...
- l'aspect (matériaux, enduits et couleurs) des constructions qui composent l'ensemble bâti, sous réserve de la dépose des maçonneries rapportées et inadaptées à l'architecture de l'édifice et de la dépose des enduits éventuellement existants dégradés, défectueux ou inadaptés au support ou à l'architecture de l'édifice.
- Les extensions des constructions et ensembles bâtis cités, doivent respecter la volumétrie du bâtiment à étendre et ne pas compromettre la cohérence de l'organisation générale du bâti et du paysage urbain ou naturel dans lequel ils s'insèrent.

REGLES GRAPHIQUES D'IMPLANTATION

Des règles graphiques pour l'implantation des constructions viennent compléter ou préciser les dispositions spécifiques du règlement (article 3 « Volumétrie et implantation des constructions » de la section n°2 « Caractéristiques urbaine, architecturale, environnementale et paysagère »). Ces règles fixent des reculs minimums obligatoires.

Elles peuvent correspondre à des marges de recul liées à la loi Barnier, à la protection des abords des cours d'eau ou à des exigences urbanistiques particulières (continuité du bâti à préserver, maintien des reculs pour des rues étroites, projet de création de voies...).

ZONES HUMIDES

Dans les zones humides, repérées aux documents graphiques par une trame spécifique, sont interdits :

- toutes constructions, installations, y compris l'extension des constructions existantes,
- tous travaux publics ou privés susceptibles de porter atteinte à l'intégrité de la zone humide, et notamment les affouillements et exhaussements de sol, sauf ceux mentionnés à l'article 2 des dispositions spécifiques des zones concernées.

Par exception peuvent être autorisés sous conditions :

- les installations et ouvrages nécessaires à la défense nationale et à la sécurité civile,
- les affouillements et exhaussements de sol dès lors que ceux-ci sont liés à :
 - o la sécurité des personnes ;
 - o l'entretien, à la réhabilitation et la restauration des zones humides
 - o l'aménagement de travaux d'équipement ou d'aménagement présentant une « utilité publique » ou un « caractère d'intérêt général » suffisant, à la condition que le maître d'ouvrage démontre que le projet ne peut être localisé ailleurs, et qu'aucune autre solution alternative n'existe permettant d'éviter l'atteinte à l'environnement, que toutes les possibilités ont été explorées pour réduire l'atteinte à l'environnement, et que les atteintes résiduelles portées à l'environnement seront compensées.

Les opérations ayant un impact sur les zones humides devront faire l'objet d'études préalables visant à leur protection, à leur maintien, ou à la mise en place, le cas échéant, de mesures compensatoires dans les dispositions prévues par le Code de l'Environnement.

Les zones humides figurant sur le plan de zonage ont été déterminées à partir d'un inventaire. Si des études opérationnelles avec notamment des prospections zones humides plus précises répondant aux exigences de l'arrêté ministériel du 24 juin 2008 modifié le 1er octobre 2009 permettent d'identifier ou de délimiter de manière plus fine des zones humides, c'est cette nouvelle délimitation qui sera prise en compte pour l'instruction des autorisations du droit des sols.»

EMPLACEMENTS RESERVES

Les documents graphiques du PLU fixent les emplacements réservés aux voies et ouvrages publics, aux installations d'intérêt général ainsi qu'aux espaces verts en précisant leur destination, ainsi que les collectivités, services ou organismes publics bénéficiaires.

Les travaux ou constructions réalisés sur les terrains concernés par cet emplacement réservé ne doit pas compromettre la réalisation de l'équipement envisagé. Les propriétaires des terrains concernés peuvent exercer le droit de délaissement relevant des articles L. 152-2 et L. 230-1 du code de l'urbanisme.

PERIMETRES SOUMIS A ORIENTATION D'AMENAGEMENT ET DE PROGRAMMATION AU TITRE DE L'ARTICLE L.151-6 DU CODE DE L'URBANISME

Les constructions et installations projetées au sein de ces secteurs doivent être compatibles avec l'orientation d'aménagement et de programmation spécifique au secteur.

ZONES DE PRESOMPTIONS ARCHEOLOGIQUES

Les zones archéologiques reportées sur le plan de zonage correspondent aux zones archéologiques définies par arrêté du préfet de région en application de l'article R. 523-6 du code du patrimoine. Dans ces zones, les projets d'aménagement sont présumés faire l'objet de prescriptions archéologiques préalablement à leur réalisation (articles L. 522-5 et R. 523-6 du code du patrimoine).

CHAPITRE 3. DESTINATIONS ET SOUS-DESTINATIONS PREVUES PAR LE CODE DE L'URBANISME POUR L'APPLICATION DES ARTICLES 1 ET 2 ET DU CHANGEMENT DE DESTINATION

Les différentes destinations et sous-destinations sont définies à l'article R. 151-27 et R. 151-28 du code de l'urbanisme, à savoir les 5 destinations et les 20 sous-destinations suivantes :

- La destination « **exploitation agricole et forestière** » comprenant les sous-destinations : exploitation agricole et exploitation forestière ;
- la destination « **habitation** » comprenant les sous-destinations : logement, hébergement ;
- la destination « **commerce et activités de service** » comprenant les sous-destinations : artisanat et commerce de détail, restauration, commerce de gros, activités de services où s'effectue l'accueil d'une clientèle, hébergement hôtelier et touristique, cinéma ;
- la destination « **équipements d'intérêt collectif et services publics** » comprenant les sous-destinations : locaux et bureaux accueillant du public des administrations publiques et assimilés, locaux techniques et industriels des administrations publiques et assimilés, établissements d'enseignement, de santé et d'action sociale, salles d'art et de spectacles, équipements sportifs, autres équipements recevant du public ;
- La destination « **autres activités des secteurs secondaire ou tertiaire** » comprenant les sous-destinations : industrie, entrepôt, bureau, centre de congrès et d'exposition.

D'après l'article R. 151-29, les locaux accessoires sont réputés avoir la même destination et sous-destination que le local principal.

Ces destinations* ainsi que les sous-destinations* sont définies dans le lexique.

CHAPITRE 4. MODALITES D'APPLICATION DES OBLIGATIONS EN MATIERE DE SURFACES NON IMPERMEABILISEES

Voir si un schéma directeur et un zonage d'assainissement pluvial ont été établis (le cas échéant se reporter aux annexes sanitaires du présent dossier de PLU).

CHAPITRE 5. DISPOSITIONS RELATIVES AUX AFFOUILLEMENTS ET EXHAUSSEMENTS

Sous réserve des dispositions spécifiques prévues dans certaines zones, les affouillements et exhaussements du sol sont autorisés dans chaque zone à condition d'être liés et nécessaires à la réalisation des constructions autorisées dans la zone ou s'ils sont liés à la réalisation des routes et aménagements routiers annexes (et sous réserve qu'ils soient compatibles avec la sauvegarde de l'environnement) ou dans le cas de fouilles archéologiques ou de restauration du milieu naturel.

DISPOSITIONS RELATIVES A LA CONSTRUCTION DE PLUSIEURS BATIMENTS SUR UN OU DES TERRAIN(S) DEVANT FAIRE L'OBJET D'UNE DIVISION

(Disposition de l'article R151-21 du code de l'urbanisme)

Dans le cas d'un lotissement ou dans celui de la construction, sur une unité foncière ou sur plusieurs unités foncières contiguës, de plusieurs bâtiments dont le terrain d'assiette doit faire l'objet d'une division en propriété ou en jouissance, l'ensemble du projet est apprécié au regard de la totalité des règles édictées par le plan local d'urbanisme.

En conséquence, la totalité des règles du PLU sont appliquées au terrain d'assiette du lotissement et non lot par lot. Les règles d'implantation par rapport aux voies et emprises publiques et aux limites séparatives s'appliquent donc au périmètre du lotissement et non à celui du lot.

TITRE III.

DISPOSITIONS APPLICABLES AUX ZONES URBAINES

La zone urbaine est dite « zone U »

Elle correspond aux secteurs déjà urbanisés et les secteurs où les équipements publics existants ou en cours de réalisation ont une capacité suffisante pour desservir les constructions à implanter. »

Elle est constituée de 4 secteurs :

- le secteur UA,
- le secteur UB,
- le secteur UE,
- le secteur UY,

CHAPITRE 1. DISPOSITIONS APPLICABLES A LA ZONE UA

CARACTERE DU SECTEUR UA

Le secteur UA correspond au tissu urbain ancien de la commune.

C'est un secteur déjà urbanisé, à caractère central d'habitat dense, de services et d'activités urbaines où les constructions sont généralement édifiées en ordre continu.

Outre l'habitat, il est destiné à accueillir des équipements collectifs, commerces et activités qui contribuent à la vie des habitants de la ville et des quartiers, notamment en confortant l'attractivité des centralités.

Les dispositions réglementaires applicables à la zone comprennent cumulativement :

- Les dispositions écrites ci-après,
 - Les dispositions générales applicables à toutes les zones (Titre II du présent règlement écrit) dont les dispositions réglementaires liées à des représentations graphiques spécifiques sur le plan de zonage.
- La zone est concernée par un risque sismicité (voir en annexe du présent dossier de PLU « Pièce Risques »).

REGLES APPLICABLES AU SECTEUR UA

SECTION 1 : DESTINATIONS DES CONSTRUCTIONS, USAGES DES SOLS ET TYPES D'ACTIVITES

UA- ARTICLE 1 USAGES ET AFFECTATIONS DES SOLS, CONSTRUCTIONS ET ACTIVITES INTERDITES

UA– 1.1 Destinations et sous-destinations des constructions

Hormis les extensions* des constructions existantes* mentionnées à l'article 2, sont interdites toutes **les nouvelles constructions** ayant les destinations ou sous-destinations suivantes :

- Exploitation agricole ou forestière*,
- Commerce de gros*,
- Hébergement touristique* s'il s'agit des constructions suivantes : terrains de camping, parcs résidentiels de loisirs, villages de vacances classés en hébergement léger prévu par le Code du Tourisme, habitations légères de loisirs,
- Industrie*,
- Entrepôt* non nécessaires au fonctionnement d'une activité à destination de « commerce ou activités de service »* existante.

UA– 1.2 Usages et affectations des sols et types d'activités

Sont interdits les usages et affectations des sols ainsi que les types d'activités suivants :

- les garages collectifs de caravanes, de camping-cars ou de résidences mobiles de loisirs,

- l'ouverture et l'exploitation de carrières,
- les nouvelles installations classées pour la protection de l'environnement* soumises à autorisation ou enregistrement,
- le stationnement de caravanes isolées quelle qu'en soit la durée, sauf sur l'unité foncière ou dans les bâtiments et annexes où est implantée la construction constituant la résidence de l'utilisateur,
- les dépôts de véhicules,
- les dépôts de ferrailles, déchets, matériaux divers,
- les affouillements et exhaussements du sol à l'exception de ceux directement liés ou nécessaires à une destination, sous-destination ou type d'activités autorisées dans le secteur.

UA- ARTICLE 2 TYPES D'ACTIVITES ET CONSTRUCTIONS SOUMISES A DES CONDITIONS PARTICULIERES

UA- 2.1 Destinations et sous-destinations des constructions

Sont admises, **les extensions des constructions existantes*** ayant les destinations ou sous-destinations suivantes :

- Artisanat*, commerce de gros*, industrie*, et entrepôt* à condition :
 - o qu'il n'en résulte pas pour le voisinage une aggravation des dangers ou nuisances,
 - o que les constructions nouvelles par leur volume ou leur aspect extérieur soient compatibles avec les milieux environnants.

UA- 2.2 Types d'activités

Sont admis, les types d'activités suivants :

- les nouvelles installations classées pour la protection de l'environnement* soumises à déclaration aux conditions cumulatives suivantes :
 - o qu'elles correspondent à des besoins liés à la vie quotidienne et à la commodité des habitants ;
 - o que leur importance (volume, emprise, ...) ne modifie pas le caractère du secteur ;
 - o que soient mises en œuvre toutes les dispositions nécessaires pour les rendre compatibles avec les milieux environnants et permettre d'éviter ou tout au moins de réduire dans la mesure du possible, les nuisances et dangers éventuels.
- Les extensions* des installations classées pour la protection de l'environnement* quel que soit leur régime à condition que celles-ci soient maintenues dans leur classe initiale.

SECTION 2 : CARACTERISTIQUES URBAINE, ARCHITECTURALE, ENVIRONNEMENTALE ET PAYSAGERE

UA- ARTICLE 3 VOLUMETRIE ET IMPLANTATION DES CONSTRUCTIONS

UA– 3.1 Emprise au sol et hauteur des constructions

3.1.1. Emprise au sol

Non réglementé.

3.1.2. Hauteur maximale des constructions

La hauteur des constructions est mesurée à partir du sol naturel avant exécution des fouilles et remblais.

La hauteur des constructions, mesurée à partir du sol naturel, ne peut excéder 9 mètres à l'égout des toitures ou 9 m au sommet de l'acrotère, sauf équipements techniques particuliers (Antennes, dispositifs liés à la production d'énergie renouvelable, cages d'ascenseurs...).

La hauteur des annexes mesurée à partir du sol naturel, ne peut excéder 4 mètres à l'égout des toitures ou 4 m au sommet de l'acrotère.

UA– 3.2 Implantation par rapport aux voies et emprises publiques, aux limites séparatives et aux autres constructions sur une même propriété

3.2.1. Voies et emprises publiques

Les bâtiments doivent être édifiés à l'alignement, ou en recul d'au moins 1 m de l'alignement des voies existantes, modifiées ou à créer.

Toutefois, des implantations autres que celles prévues à l'alinéa précédent sont possibles lorsqu'un bâtiment existant est implanté dans la marge de recul, les extensions de ce bâtiment peuvent être réalisées dans l'alignement du bâtiment principal.

Des implantations différentes peuvent être admises pour les bâtiments et installations nécessaires aux services publics ou d'intérêt collectif à condition qu'il ne s'ensuive aucune gêne et que tout soit mis en œuvre pour assurer leur insertion.

3.2.2. Limites séparatives

Les bâtiments doivent être implantés soit en limite séparative soit à 1 m minimum en retrait de la limite séparative

Toutefois, des implantations autres que celles prévues à l'alinéa précédent sont possibles lorsqu'un bâtiment est implanté dans la marge de retrait, les extensions de cette construction peuvent être réalisées dans l'alignement de la façade latérale.

Des implantations différentes peuvent être admises pour les bâtiments et installations nécessaires aux services publics ou d'intérêt collectif à condition qu'il ne s'ensuive aucune gêne et que tout soit mise en œuvre pour assurer leur insertion.

3.2.3. Constructions les unes par rapport aux autres sur une même propriété

Non réglementé.

UA- ARTICLE 4 QUALITE URBAINE, ARCHITECTURALE, ENVIRONNEMENTALE ET PAYSAGERE**UA- 4.1 Caractéristiques architecturales des façades, des toitures des constructions et des clôtures****4.1.1. Principes généraux**

En aucun cas, les constructions, installations et clôtures ne doivent, par leur situation, leurs dimensions ou leur aspect extérieur, porter atteinte au caractère ou à l'intérêt des lieux avoisinants, aux sites, aux paysages naturels ou urbains ainsi qu'à la conservation des perspectives monumentales.

Les installations techniques liées à la régulation de la consommation d'énergie du bâtiment, tels les panneaux solaires, ou tous les autres dispositifs conformes au développement durable (récupération des eaux de pluie, éoliennes par exemple) devront être disposés de façon à s'intégrer au mieux à l'architecture du bâtiment et à sa logique de composition, que celle-ci soit d'inspiration traditionnelle ou d'expression contemporaine.

Le recours aux matériaux sains et recyclables ou aux techniques innovantes découlant de la mise en œuvre d'une démarche environnementale est fortement encouragé.

4.1.2. Façades

Sont interdits :

- l'emploi à nu en parements extérieurs de matériaux destinés normalement à être recouverts,

4.1.3. Toitures

Les châssis de toits doivent être encastrés.

4.1.4. Clôtures

Elles peuvent être constituées de haies végétales d'essences locales en mélange, de haies fleuries.

L'utilisation de matériaux tels que plaques de béton lisses (exception faite des soubassements limités à 0,50m), les parpaings non enduits et peints, les toiles ou films plastiques, et les matériaux provisoires ou précaires, est interdite.

Leur hauteur ne pourra excéder 2 m

4.1.5. Dispositions spécifiques pour le patrimoine bâti et paysager à préserver

Les démolitions sont soumises à l'obtention d'une autorisation préalable :

- pour les bâtiments et dans les secteurs identifiés au titre de l'article L.151-19 du code de l'urbanisme.

UA– 4.2 Obligations imposées en matière de performances énergétiques et environnementales

Non réglementé.

UA- ARTICLE 5 TRAITEMENT ENVIRONNEMENTAL ET PAYSAGER DES ESPACES NON-BATIS ET ABORDS DES CONSTRUCTIONS**UA– 5.1 Obligations imposées en matière de réalisation de surfaces non imperméabilisées**

Pour le recueil et la gestion des eaux pluviales, les surfaces perméables ou drainantes sont à privilégier. Les circulations (accès au garage, allée privative, aire de stationnement) doivent être conçus de façon à permettre à l'eau de pénétrer dans le sol : recours à des dalles alvéolées, revêtements drainants, allées naturelles constituées d'un mélange terre / pierres...

UA– 5.2 Obligations imposées en matière de réalisation d'espaces libres et de plantations, d'aires de jeux et de loisirs

Non réglementé.

UA– 5.3 Obligations imposées en matière d'installations nécessaires à la gestion des eaux pluviales et du ruissellement

Les eaux pluviales, non valorisées pour un usage domestique, ne doivent en aucun cas être déversées dans le réseau des eaux usées.

Les constructions et les aménagements doivent être conçus de manière à privilégier la récupération et/ou l'infiltration des eaux pluviales sur le terrain de la construction par un dispositif conforme aux réglementations en vigueur. Il est dès lors recommandé de réduire au minimum les surfaces imperméabilisées sur la parcelle, de recueillir les eaux pluviales des toitures non végétalisées et d'assurer en quantité et en qualité la maîtrise de l'écoulement des eaux pluviales.

Après récupération et/ou infiltration, les eaux pluviales recueillies sur le terrain peuvent être dirigées par des dispositifs appropriés vers le réseau public.

L'eau de pluie collectée à l'aval des toitures peut être utilisée pour des usages extérieurs à l'habitation. Conformément aux dispositions de l'arrêté interministériel du 21 Août 2008, l'usage de cette eau à l'intérieur des habitations n'est autorisé que pour le lavage des sols et l'évacuation des excréta. Les équipements de récupération de l'eau de pluie doivent être conçus et réalisés conformément aux règles de l'art. En particulier, toute interconnexion entre les réseaux d'eau de pluie et de distribution d'eau destinée à la consommation humaine est interdite. Tout usage interne de l'eau de pluie est également interdit dans les établissements de santé, les écoles, les cabinets de soins ou locaux assimilés.

Par ailleurs, la récupération des eaux pluviales ayant ruisselé sur des toitures en plomb ou en amiante ciment n'est pas autorisée pour un usage interne à l'habitation quel que soit cet usage.

UA- ARTICLE 6 STATIONNEMENT

Le stationnement des véhicules doit être assuré en dehors des voies publiques et correspondre aux besoins des constructions et installations autorisées dans la zone.

Tous les espaces de stationnement des véhicules peuvent être réalisés en matériaux drainants tels que pavages, dalles alvéolées, etc...

SECTION 3 : EQUIPEMENT ET RESEAUX

UA- ARTICLE 7 CONDITIONS DE DESSERTE PAR LES VOIES PUBLIQUES OU PRIVEES

UA– 7.1 Conditions de desserte des terrains par les voies publiques ou privées et d'accès aux voies ouvertes au public

7.1.1. Desserte

Pour être constructible, un terrain doit être desservi par une voie* publique ou privée*, ouverte à la circulation automobile de caractéristiques proportionnées à l'importance de l'occupation ou de l'utilisation du sol envisagée et adaptée à l'approche du matériel de lutte contre l'incendie.

7.1.2. Accès

Tout nouvel accès* doit présenter des caractéristiques permettant de satisfaire aux exigences de la sécurité et de desserte de la défense contre l'incendie et de la protection civile.

L'accès* doit être aménagé de façon à ne pas entraîner de risque pour la sécurité des usagers des voies* publiques ou pour celle des personnes utilisant ces accès*. Cette sécurité doit être appréciée compte tenu, notamment, de la position des accès*, de leur configuration, ainsi que de la nature et de l'intensité du trafic.

Le nombre des accès* sur les voies publiques peut être limité dans l'intérêt de la sécurité. En particulier, lorsque le terrain est desservi par plusieurs voies, les constructions* peuvent être autorisées, sous réserve que l'accès soit établi sur la voie* où la gêne pour la circulation sera la moindre.

Aucun accès* automobile ne peut s'effectuer sur les voies* affectées exclusivement aux cycles et piétons.

Partout ailleurs sur le réseau routier départemental, tout projet prenant accès* sur une route départementale peut être refusé si cet accès présente un risque pour la sécurité des usagers des voies publiques ou pour celle des personnes utilisant cet accès*.

7.1.3. Voies nouvelles

Les dimensions et caractéristiques techniques des voies* et passages doivent être adaptées à l'importance ou à la destination des constructions qu'elles doivent desservir.

En outre, toute voie* nouvelle de desserte de construction* doit permettre de satisfaire aux exigences de la sécurité et de desserte de la défense contre l'incendie et de la protection civile.

UA– 7.2 Conditions de desserte des terrains par les services publics de collecte des déchets

Tout nouvel accès* ou nouvelle voie doit présenter des caractéristiques permettant de satisfaire aux exigences de la sécurité et de desserte de la collecte des ordures ménagères.

UA- ARTICLE 8 CONDITIONS DE DESERTE PAR LES RESEAUX**UA– 8.1 Conditions de desserte des terrains par les réseaux publics d'eau, d'énergie, d'électricité et d'assainissement****8.1.1. Eau potable**

Le branchement sur le réseau public d'eau potable est obligatoire pour toute construction ou installation qui nécessite une alimentation en eau potable.

Dans le cas d'une alimentation alternée (adduction publique / puits privé) une disconnexion totale de l'eau avec le réseau public doit être installée.

8.1.2. Energie

Non réglementé.

8.1.3. Electricité

En dehors des voies et emprises publiques*, les réseaux d'électricité et les câbles de distribution des réseaux nouveaux doivent être réalisés en souterrain à la charge du maître d'ouvrage sur le terrain d'assiette de l'opération.

8.1.4. Assainissement

L'assainissement collectif est imposé dans toute nouvelle opération d'aménagement.

Tout bâtiment* doit être raccordé au réseau collectif d'assainissement des eaux usées dans les conditions et selon les modalités définies par le gestionnaire du réseau.

Sous réserve des dispositions de la législation relative aux installations classées pour la protection de l'environnement*, toutes les eaux et matières usées doivent être évacuées par des canalisations souterraines raccordées au dispositif d'assainissement.

L'évacuation directe des eaux usées dans les rivières, fossés ou égouts pluviaux est interdite.

Dispositions particulières

Pour les parcelles non desservies ou non raccordées, les **nouveaux bâtiments devront être desservis ou raccordés** au réseau collectif public d'assainissement (à la charge du constructeur ou de l'aménageur).

Toute parcelle détachée par division d'une parcelle desservie, qui du fait du détachement n'est plus considérée comme desservie, pourra être urbanisée à condition de la réalisation de l'assainissement collectif, à la charge de l'aménageur ou du constructeur.

UA– 8.2 Conditions pour limiter l'imperméabilisation des sols, la maîtrise du débit et l'écoulement des eaux pluviales et de ruissellement

Non réglementé.

UA– 8.3 Obligations imposées en matière d'infrastructures et réseaux de communications électroniques

Chaque projet d'urbanisation nouvelle est à raisonner au vu de son niveau de desserte haut débit (> 6 Mbit/s) et très haut débit (> 30 Mbit/s) actuel et à venir (dans une perspective de court, moyen, long terme).

Les constructions nouvelles, la création des voiries ou les programmes d'enfouissement des réseaux doivent prévoir les infrastructures (fourreaux, chambres) en nombre et de qualité suffisants pour le raccordement des locaux environnants aux réseaux de télécommunications filaires (cuivre/fibre optique/...).

Ces infrastructures, ouvertes, sont conçues de telle sorte que leur exploitation garantit aux opérateurs de télécommunication qui en feraient la demande un accès non discriminatoire au génie-civil et aux clients finaux.

CHAPITRE 2. DISPOSITIONS APPLICABLES A LA ZONE UB

CARACTERE DU SECTEUR UB

Le secteur UB correspond à l'urbanisation récente et moyennement dense de la commune. C'est un secteur **déjà urbanisé** à vocation principale d'habitat et d'activités compatibles avec l'habitat. **Les équipements publics existent.** Il s'agit d'y encourager davantage de mixité urbaine avec le développement de l'habitat sous diverses formes (individuels, groupés, intermédiaires, collectifs) et d'activités urbaines peu nuisantes (commerces, services, bureaux, équipements collectifs).

Les dispositions réglementaires applicables à la zone comprennent cumulativement :

- Les dispositions écrites ci-après,
 - Les dispositions générales applicables à toutes les zones (Titre II du présent règlement écrit) dont les dispositions réglementaires liées à des représentations graphiques spécifiques sur le plan de zonage.
- La zone est concernée par un risque sismicité (voir en annexe du présent dossier de PLU « Pièce Risques »).

REGLES APPLICABLES AU SECTEUR UB

SECTION 1 : DESTINATIONS DES CONSTRUCTIONS, USAGES DES SOLS ET TYPES D'ACTIVITES

UB- ARTICLE 1 USAGES ET AFFECTATIONS DES SOLS, CONSTRUCTIONS ET ACTIVITES INTERDITES

UB– 1.1 Destinations et sous-destinations des constructions

Hormis les extensions* des constructions existantes* mentionnées à l'article 2, sont interdites toutes **les nouvelles constructions** ayant les destinations ou sous-destinations suivantes :

- Exploitation agricole ou forestière*,
- Commerce de gros*,
- Hébergement touristique* s'il s'agit des constructions suivantes : terrains de camping, parcs résidentiels de loisirs, villages de vacances classés en hébergement léger prévu par le Code du Tourisme, habitations légères de loisirs,
- Industrie*,
- Entrepôt* non nécessaires au fonctionnement d'une activité à destination de « commerce ou activités de service »* existante.

UB– 1.2 Usages et affectations des sols et types d'activités

Sont interdits les usages et affectations des sols ainsi que les types d'activités suivants :

- les garages collectifs de caravanes, de camping-cars ou de résidences mobiles de loisirs,
- l'ouverture et l'exploitation de carrières,
- les nouvelles installations classées pour la protection de l'environnement* soumises à autorisation ou enregistrement,

- le stationnement de caravanes isolées quelle qu'en soit la durée, sauf sur l'unité foncière ou dans les bâtiments et annexes où est implantée la construction constituant la résidence de l'utilisateur,
- les dépôts de véhicules à l'exception de ceux mentionnés à l'article 2,
- les dépôts de ferrailles, déchets, matériaux divers,
- les affouillements et exhaussements du sol à l'exception de ceux directement liés ou nécessaires à une destination, sous-destination ou type d'activités autorisées dans le secteur.

UB- ARTICLE 2 TYPES D'ACTIVITES ET CONSTRUCTIONS SOUMISES A DES CONDITIONS PARTICULIERES

UB- 2.1 Destinations et sous-destinations des constructions

Sont admises, **les extensions des constructions existantes*** ayant les destinations ou sous-destinations suivantes :

- Artisanat* et entrepôt* à condition :
 - o qu'il n'en résulte pas pour le voisinage une aggravation des dangers ou nuisances,
 - o que les constructions nouvelles par leur volume ou leur aspect extérieur soient compatibles avec les milieux environnants.

UB- 2.2 Types d'activités

Sont admis, les types d'activités suivants :

- les nouvelles installations classées pour la protection de l'environnement* soumises à déclaration aux conditions cumulatives suivantes :
 - o qu'elles correspondent à des besoins liés à la vie quotidienne et à la commodité des habitants ;
 - o que leur importance (volume, emprise, ...) ne modifie pas le caractère du secteur ;
 - o que soient mises en œuvre toutes les dispositions nécessaires pour les rendre compatibles avec les milieux environnants et permettre d'éviter ou tout au moins de réduire dans la mesure du possible, les nuisances et dangers éventuels.
- Les extensions* des installations classées pour la protection de l'environnement* quel que soit leur régime à condition que celles-ci soient maintenues dans leur classe initiale.

SECTION 2 : CARACTERISTIQUES URBAINE, ARCHITECTURALE, ENVIRONNEMENTALE ET PAYSAGERE

UB- ARTICLE 3 VOLUMETRIE ET IMPLANTATION DES CONSTRUCTIONS

UB- 3.1 Emprise au sol et hauteur des constructions

3.1.1. Emprise au sol

Non réglementé

3.1.2. Hauteur maximale des constructions

La hauteur des constructions est mesurée à partir du sol naturel avant exécution des fouilles et remblais.

La hauteur des constructions*, mesurée à partir du sol naturel, ne peut excéder 6 mètres à l'égout des toitures ou 6 m au sommet de l'acrotère, sauf équipements techniques particuliers (Antennes, dispositifs liés à la production d'énergie renouvelable, cages d'ascenseurs...).

La hauteur des annexes, mesurée à partir du sol naturel, ne peut excéder 4 mètres à l'égout des toitures ou au sommet de l'acrotère.

UB- 3.2 Implantation par rapport aux voies et emprises publiques, aux limites séparatives et aux autres constructions sur une même propriété

3.2.1. Voies et emprises publiques

Implantation le long des voies, publiques ou privées, existantes ou projetées, ouvertes à la circulation automobile :

Les bâtiments doivent être édifiés à l'alignement, ou en recul d'au moins 1 m de l'alignement des voies existantes, modifiées ou à créer.

Toutefois, des implantations autres que celles prévues à l'alinéa précédent sont possibles lorsqu'un bâtiment existant est implanté dans la marge de recul, les extensions de ce bâtiment peuvent être réalisées dans l'alignement du bâtiment principal.

Des implantations différentes peuvent être admises pour les bâtiments et installations nécessaires aux services publics ou d'intérêt collectif à condition qu'il ne s'ensuive aucune gêne et que tout soit mis en œuvre pour assurer leur insertion.

3.2.2. Limites séparatives

Les bâtiments doivent être implantés soit en limite séparative soit à 1 m minimum en retrait de la limite séparative.

Toutefois, des implantations autres que celles prévues à l'alinéa précédent sont possibles lorsqu'un bâtiment est implanté dans la marge de retrait, les extensions de ce bâtiment peuvent être réalisées dans l'alignement de la façade latérale.

Des implantations différentes peuvent être admises pour les bâtiments et installations nécessaires aux services publics ou d'intérêt collectif à condition qu'il ne s'ensuive aucune gêne et que tout soit mis en œuvre pour assurer leur insertion.

3.2.3. Constructions les unes par rapport aux autres sur une même propriété

Non réglementé.

UB- ARTICLE 4 QUALITE URBAINE, ARCHITECTURALE, ENVIRONNEMENTALE ET PAYSAGERE

UB– 4.1 Caractéristiques architecturales des façades, des toitures des constructions et des clôtures

4.1.1. Principes généraux

En aucun cas, les constructions, installations et clôtures ne doivent, par leur situation, leurs dimensions ou leur aspect extérieur, porter atteinte au caractère ou à l'intérêt des lieux avoisinants, aux sites, aux paysages naturels ou urbains ainsi qu'à la conservation des perspectives monumentales.

Les installations techniques liées à la régulation de la consommation d'énergie du bâtiment, tels les panneaux solaires, ou tous les autres dispositifs conformes au développement durable (récupération des eaux de pluie, éoliennes par exemple) devront être disposés de façon à s'intégrer au mieux à l'architecture du bâtiment et à sa logique de composition, que celle-ci soit d'inspiration traditionnelle ou d'expression contemporaine.

Le recours aux matériaux sains et recyclables ou aux techniques innovantes découlant de la mise en œuvre d'une démarche environnementale est fortement encouragé.

4.1.2. Façades

Sont interdits :

- l'emploi à nu en parements extérieurs de matériaux destinés normalement à être recouverts,

4.1.3. Toitures

Les châssis de toits doivent être encastrés.

4.1.4. Clôtures

Elles peuvent être constituées de haies végétales d'essences locales en mélange, de haies fleuries.

L'utilisation de matériaux tels que plaques de béton lisses (exception faite des soubassements limités à 0,50m), les parpaings non enduits et peints, les toiles ou films plastiques, et les matériaux provisoires ou précaires, est interdite.

Leur hauteur ne pourra excéder 2 m

4.1.5. Dispositions spécifiques pour le patrimoine bâti et paysager à préserver

Les démolitions sont soumises à l'obtention d'une autorisation préalable :

- pour les bâtiments et dans les secteurs identifiés au titre de l'article L.151-19 du code de l'urbanisme.

UB– 4.2 Obligations imposées en matière de performances énergétiques et environnementales

Non réglementé.

UB- ARTICLE 5 TRAITEMENT ENVIRONNEMENTAL ET PAYSAGER DES ESPACES NON-BATIS ET ABORDS DES CONSTRUCTIONS**UB– 5.1 Obligations imposées en matière de réalisation de surfaces non imperméabilisées**

Pour le recueil et la gestion des eaux pluviales, les surfaces perméables ou drainantes sont à privilégier. Les circulations (accès au garage, allée privative, aire de stationnement) doivent être conçus de façon à permettre à l'eau de pénétrer dans le sol : recours à des dalles alvéolées, revêtements drainants, allées naturelles constituées d'un mélange terre / pierres...

UB– 5.2 Obligations imposées en matière de réalisation d'espaces libres et de plantations, d'aires de jeux et de loisir

Non réglementé.

UB– 5.3 Obligations imposées en matière d'installations nécessaires à la gestion des eaux pluviales et du ruissellement

Les eaux pluviales, non valorisées pour un usage domestique, ne doivent en aucun cas être déversées dans le réseau des eaux usées.

Les constructions et les aménagements doivent être conçus de manière à privilégier la récupération et/ou l'infiltration des eaux pluviales sur le terrain de la construction par un dispositif conforme aux réglementations en vigueur. Il est dès lors recommandé de réduire au minimum les surfaces imperméabilisées sur la parcelle, de recueillir les eaux pluviales des toitures non végétalisées et d'assurer en quantité et en qualité la maîtrise de l'écoulement des eaux pluviales.

Après récupération et/ou infiltration, les eaux pluviales recueillies sur le terrain peuvent être dirigées par des dispositifs appropriés vers le réseau public.

L'eau de pluie collectée à l'aval des toitures peut être utilisée pour des usages extérieurs à l'habitation. Conformément aux dispositions de l'arrêté interministériel du 21 Août 2008, l'usage de cette eau à l'intérieur des habitations n'est autorisé que pour le lavage des sols et l'évacuation des excréta. Les équipements de récupération de l'eau de pluie doivent être conçus et réalisés conformément aux règles de l'art. En particulier, toute interconnexion entre les réseaux d'eau de pluie et de distribution d'eau destinée à la consommation humaine est interdite. Tout usage interne de l'eau de pluie est également interdit dans les établissements de santé, les écoles, les cabinets de soins ou locaux assimilés.

Par ailleurs, la récupération des eaux pluviales ayant ruisselé sur des toitures en plomb ou en amiante ciment n'est pas autorisée pour un usage interne à l'habitation quel que soit cet usage.

UB- ARTICLE 6 STATIONNEMENT

Le stationnement des véhicules doit être assuré en dehors des voies publiques et correspondre aux besoins des constructions et installations autorisées dans la zone.

Tous les espaces de stationnement des véhicules peuvent être réalisés en matériaux drainants tels que pavages, dalles alvéolées, etc...

SECTION 3 : EQUIPEMENT ET RESEAUX

UB- ARTICLE 7 CONDITIONS DE DESSERTE PAR LES VOIES PUBLIQUES OU PRIVEES

Ub– 7.1 Conditions de desserte des terrains par les voies publiques ou privées et d'accès aux voies ouvertes au public

7.1.1. Desserte

Pour être constructible, un terrain doit être desservi par une voie publique ou privée, ouverte à la circulation automobile de caractéristiques proportionnées à l'importance de l'occupation ou de l'utilisation du sol envisagée et adaptée à l'approche du matériel de lutte contre l'incendie.

7.1.2. Accès

Tout nouvel accès doit présenter des caractéristiques permettant de satisfaire aux exigences de la sécurité et de desserte de la défense contre l'incendie et de la protection civile.

L'accès doit être aménagé de façon à ne pas entraîner de risque pour la sécurité des usagers des voies publiques ou pour celle des personnes utilisant ces accès. Cette sécurité doit être appréciée compte tenu, notamment, de la position des accès, de leur configuration, ainsi que de la nature et de l'intensité du trafic.

Le nombre des accès sur les voies publiques peut être limité dans l'intérêt de la sécurité. En particulier, lorsque le terrain est desservi par plusieurs voies, les constructions peuvent être autorisées, sous réserve que l'accès soit établi sur la voie où la gêne pour la circulation sera la moindre.

Aucun accès automobile ne peut s'effectuer sur les voies affectées exclusivement aux cycles et piétons.

Partout ailleurs sur le réseau routier départemental, tout projet prenant accès sur une route départementale peut être refusé si cet accès présente un risque pour la sécurité des usagers des voies publiques ou pour celle des personnes utilisant cet accès.

7.1.3. Voies nouvelles

Les dimensions et caractéristiques techniques des voies et passages doivent être adaptées à l'importance ou à la destination des constructions qu'elles doivent desservir.

En outre, toute voie nouvelle de desserte de construction doit permettre de satisfaire aux exigences de la sécurité et de desserte de la défense contre l'incendie et de la protection civile.

UB– 7.2 Conditions de desserte des terrains par les services publics de collecte des déchets

Tout nouvel accès ou nouvelle voie doit présenter des caractéristiques permettant de satisfaire aux exigences de la sécurité et de desserte de la collecte des ordures ménagères.

UB- ARTICLE 8 CONDITIONS DE DESSERTE PAR LES RESEAUX**UB– 8.1 Conditions de desserte des terrains par les réseaux publics d'eau, d'énergie, d'électricité et d'assainissement****8.1.1. Eau potable**

Le branchement sur le réseau public d'eau potable est obligatoire pour toute construction ou installation qui nécessite une alimentation en eau potable. Dans le cas d'une alimentation alternée (adduction publique / puits privé) une disconnexion totale de l'eau avec le réseau public doit être installée.

8.1.2. Energie

Non réglementé.

8.1.3. Electricité

En dehors des voies et emprises publiques*, les réseaux d'électricité et les câbles de distribution des réseaux nouveaux doivent être réalisés en souterrain à la charge du maître d'ouvrage sur le terrain d'assiette de l'opération.

8.1.4. Assainissement

L'assainissement collectif est imposé dans toute nouvelle opération d'aménagement.

Tout bâtiment* doit être raccordé au réseau collectif d'assainissement des eaux usées dans les conditions et selon les modalités définies par le gestionnaire du réseau.

Sous réserve des dispositions de la législation relative aux installations classées pour la protection de l'environnement*, toutes les eaux et matières usées doivent être évacuées par des canalisations souterraines raccordées au dispositif d'assainissement.

Le rejet au réseau public des eaux résiduaires d'origine autre que domestique, en particulier industriel ou artisanal, est soumis à autorisation préalable à solliciter auprès de l'autorité compétente et peut être subordonné à un traitement approprié conformément aux règlements en vigueur.

L'évacuation directe des eaux usées dans les rivières, fossés ou égouts pluviaux est interdite.

Dispositions particulières

Dans le cas où le réseau n'est pas encore réalisé mais prévu dans le cadre du zonage d'assainissement, les eaux usées doivent être épurées par un dispositif d'assainissement non collectif répondant à la réglementation en vigueur. Ce dispositif doit être conçu pour pouvoir être shunté lorsque le terrain d'assiette sera desservi par le réseau collectif.

Dans le cas où le réseau n'est ni réalisé, ni prévu dans le cadre du zonage d'assainissement, les eaux usées doivent être épurées par un dispositif d'assainissement non collectif répondant à la réglementation en vigueur.

UB– 8.2 Conditions pour limiter l'imperméabilisation des sols, la maîtrise du débit et l'écoulement des eaux pluviales et de ruissellement

Non règlementé.

UB– 8.3 Obligations imposées en matière d'infrastructures et réseaux de communications électroniques

Chaque projet d'urbanisation nouvelle est à raisonner au vu de son niveau de desserte haut débit (> 6 Mbit/s) et très haut débit (> 30 Mbit/s) actuel et à venir (dans une perspective de court, moyen, long terme).

Les constructions nouvelles, la création des voiries ou les programmes d'enfouissement des réseaux doivent prévoir les infrastructures (fourreaux, chambres) en nombre et de qualité suffisants pour le raccordement des locaux environnants aux réseaux de télécommunications filaires (cuivre/fibre optique/...).

Ces infrastructures, ouvertes, sont conçues de telle sorte que leur exploitation garantit aux opérateurs de télécommunication qui en feraient la demande un accès non discriminatoire au génie-civil et aux clients finaux.

CHAPITRE 3. DISPOSITIONS APPLICABLES A LA ZONE UY

CARACTERE DU SECTEUR UY

Le secteur UY correspond aux quartiers spécialisés pour l'accueil des activités économiques.

C'est un secteur **déjà urbanisé** destiné aux activités économiques de bureaux, d'artisanat, de commerces et d'industries.

Les dispositions réglementaires applicables à la zone comprennent cumulativement :

- Les dispositions écrites ci-après,
 - Les dispositions générales applicables à toutes les zones (Titre II du présent règlement écrit) dont les dispositions réglementaires liées à des représentations graphiques spécifiques sur le plan de zonage.
- La zone est concernée par un risque sismicité (voir en annexe du présent dossier de PLU « Pièce Risques »).

REGLES APPLICABLES AU SECTEUR UY

SECTION 1 : DESTINATIONS DES CONSTRUCTIONS, USAGES DES SOLS ET TYPES D'ACTIVITES

UY- ARTICLE 1 USAGES ET AFFECTATIONS DES SOLS, CONSTRUCTIONS ET ACTIVITES INTERDITES

UY– 1.1 Destinations et sous-destinations des constructions

Dans tous les secteurs UY

Sont interdites toutes **les nouvelles constructions** ayant les destinations ou sous-destinations suivantes :

- Exploitation agricole ou forestière*,
- Habitation* (y compris les extensions* et les annexes*), sauf celles destinées au logement des personnes nécessaires pour assurer la surveillance permanente des constructions dans les conditions définies à l'article 2,
- Autres hébergements touristiques*
- Hôtels,
- Activités de services où s'effectue l'accueil d'une clientèle,
- Artisanat et commerce de détail.

Sont également interdit **le changement de destination*** si la nouvelle destination* correspond à une construction non autorisée dans la zone.

UY- ARTICLE 2 TYPES D'ACTIVITES ET CONSTRUCTIONS SOUMISES A DES CONDITIONS PARTICULIERES

UY– 2.1 Destinations et sous-destinations des constructions

Dans tous les secteurs UY

Sont admis dans tous les secteurs UY, **les nouveaux logements** à condition :

- qu'ils soient dédiés au logement des personnes nécessaires pour assurer la surveillance permanente des activités autorisées dans le secteur
- d'être intégrés dans le volume de la construction à usage d'activité,
- que la surface de plancher* à destination d'habitation* n'excède pas 70 m²,
- que la surface de plancher du logement n'excède pas 25 % de la surface de plancher du bâtiment d'activités initial dans lequel il s'insère.

Sont admises **dans tous les secteurs UY**, les **nouvelles constructions*** ayant les destinations* et sous-destinations* suivantes :

- « Equipements d'intérêt collectif et de services publics »* à condition :
 - qu'elles soient compatibles avec la vocation de la zone en termes de sécurité et de salubrité publique ;

UY– 2.2 Types d'activités

Dans tous les secteurs UY

Sont admis dans **tous les secteurs UY**, les types d'activités suivants :

- les installations classées pour la protection de l'environnement* soumises à déclaration aux conditions cumulatives suivantes :
 - que leur importance (volume, emprise, ...) ne modifie pas le caractère du secteur ;
 - que soient mises en œuvre toutes les dispositions nécessaires pour les rendre compatibles avec les milieux environnants et permettre d'éviter ou tout au moins de réduire dans la mesure du possible, les nuisances et dangers éventuels.
- Les extensions* des installations classées pour la protection de l'environnement* soumises quel que soit leur régime d'autorisation à condition que celles-ci soient maintenues dans leur classe initiale

SECTION 2 : CARACTERISTIQUES URBAINE, ARCHITECTURALE, ENVIRONNEMENTALE ET PAYSAGERE

UY- ARTICLE 3 VOLUMETRIE ET IMPLANTATION DES CONSTRUCTIONS

UY– 3.1 Emprise au sol et hauteur des constructions

3.1.1. Emprise au sol

Non réglementé

3.1.2. Hauteur maximale des constructions

Non réglementé

UY– 3.2 Implantation par rapport aux voies et emprises publiques, aux limites séparatives et aux autres constructions sur une même propriété**3.2.1. Voies et emprises publiques**

Les bâtiments doivent être édifiés :

- A l'alignement ou en recul d'au moins 5 m de l'alignement des voies existantes, modifiées ou à créer.

Ces retraits ne s'appliquent pas à l'extension des bâtiments existants sous réserve de ne pas se rapprocher de la voie.

Des implantations différentes peuvent être admises pour les bâtiments et installations nécessaires aux services publics ou d'intérêt collectif à condition qu'il ne s'ensuive aucune gêne et que tout soit mis en œuvre pour assurer leur insertion.

3.2.2. Limites séparatives

Les bâtiments doivent être implantés à 5 m minimum en retrait des limites séparatives ou en limites séparatives. L'implantation en limite séparative sera autorisée uniquement sous réserve que l'activité n'entraîne pas de nuisance et que soit mis en œuvre si besoin des mesures particulières de sécurité contre l'incendie.

Toutefois, des implantations autres que celles prévues à l'alinéa précédent sont possibles lorsqu'une construction est implantée dans la marge de retrait, les extensions de cette construction peuvent être réalisées dans l'alignement de la façade latérale.

Des implantations différentes peuvent être admises pour les constructions et installations nécessaires aux services publics ou d'intérêt collectif à condition qu'il ne s'ensuive aucune gêne et que tout soit mise en œuvre pour assurer leur insertion.

3.2.3. Constructions les unes par rapport aux autres sur une même propriété

Non règlementé.

UY- ARTICLE 4 QUALITE URBAINE, ARCHITECTURALE, ENVIRONNEMENTALE ET PAYSAGERE**UY– 4.1 Caractéristiques architecturales des façades, des toitures des constructions et des clôtures****4.1.1. Principes généraux**

En aucun cas, les constructions, installations et clôtures ne doivent, par leur situation, leurs dimensions ou leur aspect extérieur, porter atteinte au caractère ou à l'intérêt des lieux avoisinants, aux sites, aux paysages naturels ou urbains ainsi qu'à la conservation des perspectives monumentales.

Les installations techniques liées à la régulation de la consommation d'énergie du bâtiment, tels les panneaux solaires, ou tous les autres dispositifs conformes au développement durable (récupération des eaux de pluie, éoliennes par exemple) devront être disposés de façon à s'intégrer au mieux à l'architecture du bâtiment et à sa logique de composition, que celle-ci soit d'inspiration traditionnelle ou d'expression contemporaine.

Le recours aux matériaux sains et recyclables ou aux techniques innovantes découlant de la mise en œuvre d'une démarche environnementale est fortement encouragé.

4.1.2. Façades

Sont interdits :

- l'emploi à nu en parements extérieurs de matériaux destinés normalement à être recouverts,

4.1.3. Toitures

Non réglementé.

4.1.4. Clôtures

Non réglementé.

4.1.5. Dispositions spécifiques pour le patrimoine bâti et paysager à préserver

Non réglementé.

UY- 4.2 Obligations imposées en matière de performances énergétiques et environnementales

Non réglementé.

UY- ARTICLE 5 TRAITEMENT ENVIRONNEMENTAL ET PAYSAGER DES ESPACES NON-BATIS ET ABORDS DES CONSTRUCTIONS

UY- 5.1 Obligations imposées en matière de réalisation de surfaces non imperméabilisées

Pour le recueil et la gestion des eaux pluviales, les surfaces perméables ou drainantes sont à privilégier.

UY- 5.2 Obligations imposées en matière de réalisation d'espaces libres et de plantations, d'aires de jeux et de loisir

Quelle que soit leur surface, les espaces libres doivent faire l'objet d'un traitement.

Des écrans paysagers doivent être réalisés pour préserver les paysages environnants et atténuer l'impact de certaines constructions ou installations (protection visuelle pour les dépôts, aires de stockage).

UY- 5.3 Obligations imposées en matière d'installations nécessaires à la gestion des eaux pluviales et du ruissellement

Les eaux pluviales, non valorisées pour un usage domestique, ne doivent en aucun cas être déversées dans le réseau des eaux usées.

Les constructions et les aménagements doivent être conçus de manière à privilégier la récupération et/ou l'infiltration des eaux pluviales sur le terrain de la construction par un dispositif conforme aux réglementations en vigueur. Il est dès lors recommandé de réduire au minimum les surfaces imperméabilisées sur la parcelle, de recueillir les eaux pluviales des toitures non végétalisées et d'assurer en quantité et en qualité la maîtrise de l'écoulement des eaux pluviales.

Après récupération et/ou infiltration, les eaux pluviales recueillies sur le terrain peuvent être dirigées par des dispositifs appropriés vers le réseau public.

L'eau de pluie collectée à l'aval des toitures peut être utilisée pour des usages extérieurs à l'habitation. Conformément aux dispositions de l'arrêté interministériel du 21 Août 2008, l'usage de cette eau à l'intérieur des habitations n'est autorisé que pour le lavage des sols et l'évacuation des excréta. Les équipements de récupération de l'eau de pluie doivent être conçus et réalisés conformément aux règles de l'art. En particulier, toute interconnexion entre les réseaux d'eau de pluie et de distribution d'eau destinée à la consommation humaine est interdite. Tout usage interne de l'eau de pluie est également interdit dans les établissements de santé, les écoles, les cabinets de soins ou locaux assimilés.

Par ailleurs, la récupération des eaux pluviales ayant ruisselé sur des toitures en plomb ou en amiante ciment n'est pas autorisée pour un usage interne à l'habitation quel que soit cet usage.

UY- ARTICLE 6 STATIONNEMENT

Le stationnement des véhicules doit être assuré en dehors des voies publiques et correspondre aux besoins des constructions et installations autorisées dans la zone.

Tous les espaces de stationnement des véhicules peuvent être réalisés en matériaux drainants tels que pavages, dalles alvéolées, etc...

SECTION 3 : EQUIPEMENT ET RESEAUX

UY- ARTICLE 7 CONDITIONS DE DESSERTE PAR LES VOIES PUBLIQUES OU PRIVEES

UY- 7.1 Conditions de desserte des terrains par les voies publiques ou privées et d'accès aux voies ouvertes au public

7.1.1. Desserte

Pour être constructible, un terrain doit être desservi par une voie* publique ou privée*, ouverte à la circulation automobile de caractéristiques proportionnées à l'importance de l'occupation ou de l'utilisation du sol envisagée et adaptée à l'approche du matériel de lutte contre l'incendie.

7.1.2. Accès

Tout nouvel accès* doit présenter des caractéristiques permettant de satisfaire aux exigences de la sécurité et de desserte de la défense contre l'incendie et de la protection civile.

L'accès* doit être aménagé de façon à ne pas entraîner de risque pour la sécurité des usagers des voie*s publiques ou pour celle des personnes utilisant ces accès*. Cette sécurité doit être appréciée compte tenu, notamment, de la position des accès*, de leur configuration, ainsi que de la nature et de l'intensité du trafic.

Le nombre des accès* sur les voies publiques peut être limité dans l'intérêt de la sécurité. En particulier, lorsque le terrain est desservi par plusieurs voies*, les constructions* peuvent être autorisées, sous réserve que l'accès* soit établi sur la voie où la gêne pour la circulation sera la moindre.

Partout ailleurs sur le réseau routier départemental, tout projet prenant accès* sur une route départementale peut être refusé si cet accès présente un risque pour la sécurité des usagers des voies publiques ou pour celle des personnes utilisant cet accès*.

7.1.3. Voies nouvelles

Les dimensions et caractéristiques techniques des voies et passages doivent être adaptées à l'importance ou à la destination des constructions qu'elles doivent desservir.

En outre, toute voie nouvelle de desserte de construction doit permettre de satisfaire aux exigences de la sécurité et de desserte de la défense contre l'incendie et de la protection civile.

UY- 7.2 Conditions de desserte des terrains par les services publics de collecte des déchets

Tout nouvel accès ou nouvelle voie doit présenter des caractéristiques permettant de satisfaire aux exigences de la sécurité et de desserte de la collecte des ordures ménagères.

UY- ARTICLE 8 CONDITIONS DE DESSERTE PAR LES RESEAUX

UY- 8.1 Conditions de desserte des terrains par les réseaux publics d'eau, d'énergie, d'électricité et d'assainissement

8.1.1. Eau potable

Le branchement sur le réseau public d'eau potable est obligatoire pour toute construction ou installation qui nécessite une alimentation en eau potable.

En application de l'article R1321-57 du code de la santé publique, une disconnexion totale de l'eau de process industriel et de l'eau du réseau public doit être installée, au moyen de réseaux entièrement séparés.

Il en va de même dans le cas d'une alimentation alternée (adduction publique / puits privé).

8.1.2. Energie

Non réglementé.

8.1.3. Electricité

En dehors des voies et emprises publiques*, les réseaux d'électricité et les câbles de distribution des réseaux nouveaux doivent être réalisés en souterrain à la charge du maître d'ouvrage sur le terrain d'assiette de l'opération.

8.1.4. Assainissement

L'assainissement collectif est imposé dans toute nouvelle opération d'aménagement.

Tout bâtiment* doit être raccordé au réseau collectif d'assainissement des eaux usées dans les conditions et selon les modalités définies par le gestionnaire du réseau.

Sous réserve des dispositions de la législation relative aux installations classées pour la protection de l'environnement*, toutes les eaux et matières usées doivent être évacuées par des canalisations souterraines raccordées au dispositif d'assainissement.

Le rejet au réseau public des eaux résiduaires d'origine autre que domestique, en particulier industriel ou artisanal, est soumis à autorisation préalable à solliciter auprès de l'autorité compétente et peut être subordonné à un traitement approprié conformément aux règlements en vigueur.

L'évacuation directe des eaux usées dans les rivières, fossés ou égouts pluviaux est interdite.

Dispositions particulières

Dans le cas où le réseau n'est pas encore réalisé mais prévu dans le cadre du zonage d'assainissement, les eaux usées doivent être épurées par un dispositif d'assainissement non collectif répondant à la réglementation en vigueur. Ce dispositif doit être conçu pour pouvoir être shunté lorsque le terrain d'assiette sera desservi par le réseau collectif.

Dans le cas où le réseau n'est ni réalisé, ni prévu dans le cadre du zonage d'assainissement, les eaux usées doivent être épurées par un dispositif d'assainissement non collectif répondant à la réglementation en vigueur.

UY– 8.2 Conditions pour limiter l'imperméabilisation des sols, la maîtrise du débit et l'écoulement des eaux pluviales et de ruissellement

Non réglementé.

UY– 8.3 Obligations imposées en matière d'infrastructures et réseaux de communications électroniques

Chaque projet d'urbanisation nouvelle est à raisonner au vu de son niveau de desserte haut débit (> 6 Mbit/s) et très haut débit (> 30 Mbit/s) actuel et à venir (dans une perspective de court, moyen, long terme).

Les constructions nouvelles, la création des voiries ou les programmes d'enfouissement des réseaux doivent prévoir les infrastructures (fourreaux, chambres) en nombre et de qualité suffisants pour le raccordement des locaux environnants aux réseaux de télécommunications filaires (cuivre/fibre optique/...).

Ces infrastructures, ouvertes, sont conçues de telle sorte que leur exploitation garantit aux opérateurs de télécommunication qui en feraient la demande un accès non discriminatoire au génie-civil et aux clients finaux.

CHAPITRE 4. DISPOSITIONS APPLICABLES A LA ZONE UE

CARACTERE DU SECTEUR UE

Le secteur UE correspond aux quartiers spécialisés pour l'accueil des équipements collectifs de toute nature (bâtiments, installations, aménagements, infrastructures, ...).

C'est un secteur **déjà urbanisé** destiné aux services publics ou d'intérêt collectif.

Les dispositions réglementaires applicables à la zone comprennent cumulativement :

- Les dispositions écrites ci-après,
 - Les dispositions générales applicables à toutes les zones (Titre II du présent règlement écrit) dont les dispositions réglementaires liées à des représentations graphiques spécifiques sur le plan de zonage.
- La zone est concernée par un risque sismicité (voir en annexe du présent dossier de PLU « Pièce Risques »).

REGLES APPLICABLES AU SECTEUR UE

SECTION 1 : DESTINATIONS DES CONSTRUCTIONS, USAGES DES SOLS ET TYPES D'ACTIVITES

UE - ARTICLE 1 USAGES ET AFFECTATIONS DES SOLS, CONSTRUCTIONS ET ACTIVITES INTERDITES

UE – 1.1 Destinations et sous-destinations des constructions

Sont interdites toutes **les nouvelles constructions** ayant les destinations ou sous-destinations suivantes :

- Exploitation agricole ou forestière*,
- Habitation*,
- « Commerce et activités de service* » non nécessaires au bon fonctionnement de la zone ou complémentaires aux équipements existants,
- « Autres activités des secteurs secondaire ou tertiaire* », à l'exception des bureaux et des entrepôts nécessaires aux équipements d'intérêt collectif et aux services publics,
- Hébergement touristique* s'il s'agit des constructions suivantes : terrains de camping, parcs résidentiels de loisirs, villages de vacances classés en hébergement léger prévu par le Code du Tourisme, habitations légères de loisirs.

Sont également interdit le **changement de destination*** si la nouvelle destination* correspond à une construction* non autorisée dans la zone.

UE – 1.2 Usages et affectations des sols et types d'activités

Sont interdits les usages et affectations des sols ainsi que les types d'activités suivants :

- les garages collectifs de caravanes ou de résidences mobiles de loisirs,

- l'ouverture et l'exploitation de carrières,
- les nouvelles installations classées pour la protection de l'environnement* quel que soit leur régime si elles ne sont pas nécessaires ou complémentaires à des activités autorisées dans la zone.
- le stationnement de caravanes isolées quelle qu'en soit la durée, sauf sur l'unité foncière ou dans les bâtiments et annexes où est implantée la construction constituant la résidence de l'utilisateur,
- les dépôts de véhicules hors d'usage,
- les dépôts de ferrailles, déchets, matériaux divers,
- les affouillements et exhaussements du sol à l'exception de ceux directement liés ou nécessaires à une destination, sous-destination ou type d'activités autorisées dans le secteur.

UE - ARTICLE 2 TYPES D'ACTIVITES ET CONSTRUCTIONS SOUMISES A DES CONDITIONS PARTICULIERES

UE – 2.1 Destinations et sous-destinations des constructions

Non réglementé

UE – 2.2 Types d'activités

Non réglementé

SECTION 2 : CARACTERISTIQUES URBAINE, ARCHITECTURALE, ENVIRONNEMENTALE ET PAYSAGERE

UE - ARTICLE 3 VOLUMETRIE ET IMPLANTATION DES CONSTRUCTIONS

UE – 3.1 Emprise au sol et hauteur des constructions

3.1.1. Emprise au sol

Non réglementé

3.1.2. Hauteur maximale des constructions

Non réglementé

UE – 3.2 Implantation par rapport aux voies et emprises publiques, aux limites séparatives et aux autres constructions sur une même propriété

3.2.1. Voies et emprises publiques

Les bâtiments doivent être édifiés :

- A l'alignement ou en recul d'au moins 1 m de l'alignement des voies existantes, modifiées ou à créer.

Des implantations différentes peuvent être admises pour les bâtiments et installations nécessaires aux services publics ou d'intérêt collectif à condition qu'il ne s'ensuive aucune gêne et que tout soit mis en œuvre pour assurer leur insertion

3.2.2. Limites séparatives

Les bâtiments doivent être implantés en retrait d'au moins 3 m de la limite séparative.

Toutefois, des implantations autres que celles prévues à l'alinéa précédent sont possibles lorsqu'un bâtiment est implanté dans la marge de retrait, les extensions de ce bâtiment peuvent être réalisées dans l'alignement de la façade latérale.

Des implantations différentes peuvent être admises pour les bâtiments et installations nécessaires aux services publics ou d'intérêt collectif à condition qu'il ne s'ensuive aucune gêne et que tout soit mis en œuvre pour assurer leur insertion.

3.2.3. Constructions les unes par rapport aux autres sur une même propriété

Non règlementé.

UE - ARTICLE 4 QUALITE URBAINE, ARCHITECTURALE, ENVIRONNEMENTALE ET PAYSAGERE**UE- 4.1 Caractéristiques architecturales des façades, des toitures des constructions et des clôtures****4.1.1. Principes généraux**

En aucun cas, les constructions, installations et clôtures ne doivent, par leur situation, leurs dimensions ou leur aspect extérieur, porter atteinte au caractère ou à l'intérêt des lieux avoisinants, aux sites, aux paysages naturels ou urbains ainsi qu'à la conservation des perspectives monumentales.

Les installations techniques liées à la régulation de la consommation d'énergie du bâtiment, tels les panneaux solaires, ou tous les autres dispositifs conformes au développement durable (récupération des eaux de pluie, éoliennes par exemple) devront être disposés de façon à s'intégrer au mieux à l'architecture du bâtiment et à sa logique de composition, que celle-ci soit d'inspiration traditionnelle ou d'expression contemporaine.

Le recours aux matériaux sains et recyclables ou aux techniques innovantes découlant de la mise en œuvre d'une démarche environnementale est fortement encouragé.

4.1.2. Façades

Sont interdits :

- l'emploi à nu en parements extérieurs de matériaux destinés normalement à être recouverts,

4.1.3. Toitures

Non règlementé.

4.1.4. Clôtures

Non règlementé.

4.1.5. Dispositions spécifiques pour le patrimoine bâti et paysager à préserver

Non règlementé.

UE– 4.2 Obligations imposées en matière de performances énergétiques et environnementales

Non réglementé.

UE - ARTICLE 5 TRAITEMENT ENVIRONNEMENTAL ET PAYSAGER DES ESPACES NON-BATIS ET ABORDS DES CONSTRUCTIONS**UE– 5.1 Obligations imposées en matière de réalisation de surfaces non imperméabilisées**

Pour le recueil et la gestion des eaux pluviales, les surfaces perméables ou drainantes sont à privilégier.

UE– 5.2 Obligations imposées en matière de réalisation d'espaces libres et de plantations, d'aires de jeux et de loisir

Quelle que soit leur surface, les espaces libres doivent faire l'objet d'un traitement. Pour les plantations, il conviendra de privilégier des essences locales.

UE – 5.3 Obligations imposées en matière d'installations nécessaires à la gestion des eaux pluviales et du ruissellement

Les eaux pluviales, non valorisées pour un usage domestique, ne doivent en aucun cas être déversées dans le réseau des eaux usées.

Les constructions et les aménagements doivent être conçus de manière à privilégier la récupération et/ou l'infiltration des eaux pluviales sur le terrain de la construction par un dispositif conforme aux réglementations en vigueur. Il est dès lors recommandé de réduire au minimum les surfaces imperméabilisées sur la parcelle, de recueillir les eaux pluviales des toitures non végétalisées et d'assurer en quantité et en qualité la maîtrise de l'écoulement des eaux pluviales.

Après récupération et/ou infiltration, les eaux pluviales recueillies sur le terrain peuvent être dirigées par des dispositifs appropriés vers le réseau public.

L'eau de pluie collectée à l'aval des toitures peut être utilisée pour des usages extérieurs à l'habitation. Conformément aux dispositions de l'arrêté interministériel du 21 Août 2008, l'usage de cette eau à l'intérieur des habitations n'est autorisé que pour le lavage des sols et l'évacuation des excréta. Les équipements de récupération de l'eau de pluie doivent être conçus et réalisés conformément aux règles de l'art. En particulier, toute interconnexion entre les réseaux d'eau de pluie et de distribution d'eau destinée à la consommation humaine est interdite. Tout usage interne de l'eau de pluie est également interdit dans les établissements de santé, les écoles, les cabinets de soins ou locaux assimilés.

Par ailleurs, la récupération des eaux pluviales ayant ruisselé sur des toitures en plomb ou en amiante ciment n'est pas autorisée pour un usage interne à l'habitation quel que soit cet usage.

UE - ARTICLE 6 STATIONNEMENT

Le stationnement des véhicules doit être assuré en dehors des voies publiques et correspondre aux besoins des constructions et installations autorisées dans la zone.

Tous les espaces de stationnement des véhicules peuvent être réalisés en matériaux drainants tels que pavages, dalles alvéolées, etc...

SECTION 3 : EQUIPEMENT ET RESEAUX**UE - ARTICLE 7 CONDITIONS DE DESSERTE PAR LES VOIES PUBLIQUES OU PRIVEES****UE– 7.1 Conditions de desserte des terrains par les voies publiques ou privées et d'accès aux voies ouvertes au public****7.1.1. Desserte**

Pour être constructible, un terrain doit être desservi par une voie publique ou privée, ouverte à la circulation automobile de caractéristiques proportionnées à l'importance de l'occupation ou de l'utilisation du sol envisagée et adaptée à l'approche du matériel de lutte contre l'incendie.

7.1.2. Accès

Tout nouvel accès doit présenter des caractéristiques permettant de satisfaire aux exigences de la sécurité et de desserte de la défense contre l'incendie et de la protection civile.

L'accès doit être aménagé de façon à ne pas entraîner de risque pour la sécurité des usagers des voies publiques ou pour celle des personnes utilisant ces accès. Cette sécurité doit être appréciée compte tenu, notamment, de la position des accès, de leur configuration, ainsi que de la nature et de l'intensité du trafic.

Le nombre des accès sur les voies publiques peut être limité dans l'intérêt de la sécurité. En particulier, lorsque le terrain est desservi par plusieurs voies, les constructions peuvent être autorisées, sous réserve que l'accès soit établi sur la voie où la gêne pour la circulation sera la moindre.

Aucun accès automobile ne peut s'effectuer sur les voies affectées exclusivement aux cycles et piétons.

Partout ailleurs sur le réseau routier départemental, tout projet prenant accès sur une route départementale peut être refusé si cet accès présente un risque pour la sécurité des usagers des voies publiques ou pour celle des personnes utilisant cet accès.

7.1.3. Voies nouvelles

Les dimensions et caractéristiques techniques des voies et passages doivent être adaptées à l'importance ou à la destination des constructions qu'elles doivent desservir.

En outre, toute voie nouvelle de desserte de construction doit permettre de satisfaire aux exigences de la sécurité et de desserte de la défense contre l'incendie et de la protection civile.

UE– 7.2 Conditions de desserte des terrains par les services publics de collecte des déchets

Tout nouvel accès ou nouvelle voie doit présenter des caractéristiques permettant de satisfaire aux exigences de la sécurité et de desserte de la collecte des ordures ménagères.

UE - ARTICLE 8 CONDITIONS DE DESSERTE PAR LES RESEAUX

UE – 8.1 Conditions de desserte des terrains par les réseaux publics d'eau, d'énergie, d'électricité et d'assainissement**8.1.1. Eau potable**

Le branchement sur le réseau public d'eau potable est obligatoire pour toute construction ou installation qui nécessite une alimentation en eau potable.

8.1.2. Energie

Non réglementé.

8.1.3. Electricité

En dehors des voies* et emprises publiques*, les réseaux d'électricité et les câbles de distribution des réseaux nouveaux doivent être réalisés en souterrain à la charge du maître d'ouvrage sur le terrain d'assiette de l'opération.

8.1.4. Assainissement

L'assainissement collectif est imposé dans toute nouvelle opération d'aménagement.

Tout bâtiment* doit être raccordé au réseau collectif d'assainissement des eaux usées dans les conditions et selon les modalités définies par le gestionnaire du réseau.

Sous réserve des dispositions de la législation relative aux installations classées pour la protection de l'environnement*, toutes les eaux et matières usées doivent être évacuées par des canalisations souterraines raccordées au dispositif d'assainissement.

L'évacuation directe des eaux usées dans les rivières, fossés ou égouts pluviaux est interdite.

Dispositions particulières

Dans le cas où le réseau n'est pas encore réalisé mais prévu dans le cadre du zonage d'assainissement, les eaux usées doivent être épurées par un dispositif d'assainissement non collectif répondant à la réglementation en vigueur. Ce dispositif doit être conçu pour pouvoir être shunté lorsque le terrain d'assiette sera desservi par le réseau collectif.

Dans le cas où le réseau n'est ni réalisé, ni prévu dans le cadre du zonage d'assainissement, les eaux usées doivent être épurées par un dispositif d'assainissement non collectif répondant à la réglementation en vigueur.

UE – 8.2 Conditions pour limiter l'imperméabilisation des sols, la maîtrise du débit et l'écoulement des eaux pluviales et de ruissellement

Non règlementé.

UE – 8.3 Obligations imposées en matière d'infrastructures et réseaux de communications électroniques

Chaque projet d'urbanisation nouvelle est à raisonner au vu de son niveau de desserte haut débit (> 6 Mbit/s) et très haut débit (> 30 Mbit/s) actuel et à venir (dans une perspective de court, moyen, long terme).

Les constructions nouvelles, la création des voiries ou les programmes d'enfouissement des réseaux doivent prévoir les infrastructures (fourreaux, chambres) en nombre et de qualité suffisants pour le raccordement des locaux environnants aux réseaux de télécommunications filaires (cuivre/fibre optique/...).

Ces infrastructures, ouvertes, sont conçues de telle sorte que leur exploitation garantit aux opérateurs de télécommunication qui en feraient la demande un accès non discriminatoire au génie-civil et aux clients finaux.

TITRE IV.

DISPOSITIONS APPLICABLES AUX ZONES A URBANISER

La zone à urbaniser est dite « zone AU »

Elle correspond aux secteurs de la commune destinés à être ouverts à l'urbanisation.

Elle est constituée d'un seul secteur :

le secteur 1AUE,

CHAPITRE 5. DISPOSITIONS APPLICABLES A LA ZONE 1AUE

CARACTERE DU SECTEUR 1AUE

Le secteur 1AUE correspond aux secteurs, non ou très peu bâtis et équipés (au moment de l'élaboration du PLU), destinés à être ouvert à l'urbanisation.

La vocation du secteur 1AUE est de permettre l'accueil des équipements collectifs de toute nature (bâtiments, installations, aménagements, infrastructures, ...). L'aménagement doit respecter les principes présentés dans les Orientations d'Aménagement et de Programmation (OAP).

La configuration des terrains, la superficie, la situation stratégique pour le développement de l'urbanisation imposent le recours à une opération d'aménagement pour rechercher une cohérence d'ensemble.

Les dispositions réglementaires applicables à la zone comprennent cumulativement :

- Les dispositions écrites ci-après,
 - Les dispositions générales applicables à toutes les zones (Titre II du présent règlement écrit) dont les dispositions réglementaires liées à des représentations graphiques spécifiques sur le plan de zonage.
- La zone est concernée par un risque sismicité (voir en annexe du présent dossier de PLU « Pièce Risques »).

REGLES APPLICABLES AU SECTEUR 1AUE

SECTION 1 : DESTINATIONS DES CONSTRUCTIONS, USAGES DES SOLS ET TYPES D'ACTIVITES

1AUE - ARTICLE 1 USAGES ET AFFECTATIONS DES SOLS, CONSTRUCTIONS ET ACTIVITES INTERDITES

1AUE – 1.1 Destinations et sous-destinations des constructions

Sont interdites toutes **les nouvelles constructions** ayant les destinations ou sous-destinations suivantes :

- Exploitation agricole ou forestière*,
- Habitation*,
- « Commerce et activités de service* » non nécessaires au bon fonctionnement de la zone ou complémentaires aux équipements existants,
- « Autres activités des secteurs secondaire ou tertiaire* », à l'exception des bureaux et des entrepôts nécessaires aux équipements d'intérêt collectif et aux services publics,
- Hébergement touristique* s'il s'agit des constructions suivantes : terrains de camping, parcs résidentiels de loisirs, villages de vacances classés en hébergement léger prévu par le Code du Tourisme, habitations légères de loisirs.

Sont également interdit le **changement de destination*** si la nouvelle destination* correspond à une construction* non autorisée dans la zone.

1AUE – 1.2 Usages et affectations des sols et types d'activités

Sont interdits les usages et affectations des sols ainsi que les types d'activités suivants :

- les garages collectifs de caravanes ou de résidences mobiles de loisirs,
- l'ouverture et l'exploitation de carrières,
- les nouvelles installations classées pour la protection de l'environnement* quel que soit leur régime si elles ne sont pas nécessaires ou complémentaires à des activités autorisées dans la zone.
- le stationnement de caravanes isolées quelle qu'en soit la durée, sauf sur l'unité foncière ou dans les bâtiments et annexes où est implantée la construction constituant la résidence de l'utilisateur,
- les dépôts de véhicules hors d'usage,
- les dépôts de ferrailles, déchets, matériaux divers,
- les affouillements et exhaussements du sol à l'exception de ceux directement liés ou nécessaires à une destination, sous-destination ou type d'activités autorisées dans le secteur.

1AUE - ARTICLE 2 TYPES D'ACTIVITES ET CONSTRUCTIONS SOUMISES A DES CONDITIONS PARTICULIERES**1AUE – 2.1 Destinations et sous-destinations des constructions**

Non réglementé

1AUE – 2.2 Types d'activités

Non réglementé

SECTION 2 : CARACTERISTIQUES URBAINE, ARCHITECTURALE, ENVIRONNEMENTALE ET PAYSAGERE

1AUE - ARTICLE 3 VOLUMETRIE ET IMPLANTATION DES CONSTRUCTIONS**1AUE – 3.1 Emprise au sol et hauteur des constructions****3.1.1. Emprise au sol**

Non réglementé

3.1.2. Hauteur maximale des constructions

Non réglementé

1AUE – 3.2 Implantation par rapport aux voies et emprises publiques, aux limites séparatives et aux autres constructions sur une même propriété**3.2.1. Voies et emprises publiques**

Les bâtiments doivent être édifiés :

- A l'alignement ou en recul d'au moins 1 m de l'alignement des voies existantes, modifiées ou à créer.

Des implantations différentes peuvent être admises pour les bâtiments et installations nécessaires aux services publics ou d'intérêt collectif à condition qu'il ne s'ensuive aucune gêne et que tout soit mis en œuvre pour assurer leur insertion

3.2.2. Limites séparatives

Les bâtiments doivent être implantés en retrait d'au moins 3 m de la limite séparative.

Des implantations différentes peuvent être admises pour les bâtiments et installations nécessaires aux services publics ou d'intérêt collectif à condition qu'il ne s'ensuive aucune gêne et que tout soit mise en œuvre pour assurer leur insertion.

3.2.3. Constructions les unes par rapport aux autres sur une même propriété

Non règlementé.

1AUE - ARTICLE 4 QUALITE URBAINE, ARCHITECTURALE, ENVIRONNEMENTALE ET PAYSAGERE

1AUE – 4.1 Caractéristiques architecturales des façades, des toitures des constructions et des clôtures

4.1.1. Principes généraux

En aucun cas, les constructions, installations et clôtures ne doivent, par leur situation, leurs dimensions ou leur aspect extérieur, porter atteinte au caractère ou à l'intérêt des lieux avoisinants, aux sites, aux paysages naturels ou urbains ainsi qu'à la conservation des perspectives monumentales.

Les installations techniques liées à la régulation de la consommation d'énergie du bâtiment, tels les panneaux solaires, ou tous les autres dispositifs conformes au développement durable (récupération des eaux de pluie, éoliennes par exemple) devront être disposés de façon à s'intégrer au mieux à l'architecture du bâtiment et à sa logique de composition, que celle-ci soit d'inspiration traditionnelle ou d'expression contemporaine.

Le recours aux matériaux sains et recyclables ou aux techniques innovantes découlant de la mise en œuvre d'une démarche environnementale est fortement encouragé.

4.1.2. Façades

Sont interdits :

- l'emploi à nu en parements extérieurs de matériaux destinés normalement à être recouverts,

4.1.3. Toitures

Non règlementé.

4.1.4. Clôtures

Non règlementé.

4.1.5. Dispositions spécifiques pour le patrimoine bâti et paysager à préserver

Non règlementé.

1AUE – 4.2 Obligations imposées en matière de performances énergétiques et environnementales

Non règlementé.

1AUE- ARTICLE 5 TRAITEMENT ENVIRONNEMENTAL ET PAYSAGER DES ESPACES NON-BATIS ET ABORDS DES CONSTRUCTIONS**1AUE – 5.1 Obligations imposées en matière de réalisation de surfaces non imperméabilisées**

Pour le recueil et la gestion des eaux pluviales, les surfaces perméables ou drainantes sont à privilégier.

1AUE – 5.2 Obligations imposées en matière de réalisation d'espaces libres et de plantations, d'aires de jeux et de loisir

Quelle que soit leur surface, les espaces libres doivent faire l'objet d'un traitement.

Les aires de stationnement des véhicules motorisés doivent faire l'objet d'un traitement paysager d'ensemble et contribuer à la qualité des espaces libres notamment grâce à l'emploi de plantations d'accompagnement.

1AUE – 5.3 Obligations imposées en matière d'installations nécessaires à la gestion des eaux pluviales et du ruissellement

Les eaux pluviales, non valorisées pour un usage domestique, ne doivent en aucun cas être déversées dans le réseau des eaux usées.

Les constructions et les aménagements doivent être conçus de manière à privilégier la récupération et/ou l'infiltration des eaux pluviales sur le terrain de la construction par un dispositif conforme aux réglementations en vigueur. Il est dès lors recommandé de réduire au minimum les surfaces imperméabilisées sur la parcelle, de recueillir les eaux pluviales des toitures non végétalisées et d'assurer en quantité et en qualité la maîtrise de l'écoulement des eaux pluviales.

Après récupération et/ou infiltration, les eaux pluviales recueillies sur le terrain peuvent être dirigées par des dispositifs appropriés vers le réseau public.

L'eau de pluie collectée à l'aval des toitures peut être utilisée pour des usages extérieurs à l'habitation. Conformément aux dispositions de l'arrêté interministériel du 21 Août 2008, l'usage de cette eau à l'intérieur des habitations n'est autorisé que pour le lavage des sols et l'évacuation des excréta. Les équipements de récupération de l'eau de pluie doivent être conçus et réalisés conformément aux règles de l'art. En particulier, toute interconnexion entre les réseaux d'eau de pluie et de distribution d'eau destinée à la consommation humaine est interdite. Tout usage interne de l'eau de pluie est également interdit dans les établissements de santé, les écoles, les cabinets de soins ou locaux assimilés.

Par ailleurs, la récupération des eaux pluviales ayant ruisselé sur des toitures en plomb ou en amiante ciment n'est pas autorisée pour un usage interne à l'habitation quel que soit cet usage.

1AUE- ARTICLE 6 STATIONNEMENT

Le stationnement des véhicules doit être assuré en dehors des voies publiques et correspondre aux besoins des constructions et installations autorisées dans la zone.

SECTION 3 : EQUIPEMENT ET RESEAUX

1AUE - ARTICLE 7 CONDITIONS DE DESSERTE PAR LES VOIES PUBLIQUES OU PRIVEES

1AUE – 7.1 Conditions de desserte des terrains par les voies publiques ou privées et d'accès aux voies ouvertes au public

7.1.1. Desserte

Pour être constructible, un terrain doit être desservi par une voie* publique ou privée*, ouverte à la circulation automobile de caractéristiques proportionnées à l'importance de l'occupation ou de l'utilisation du sol envisagée et adaptée à l'approche du matériel de lutte contre l'incendie.

7.1.2. Accès

Tout nouvel accès* doit présenter des caractéristiques permettant de satisfaire aux exigences de la sécurité et de desserte de la défense contre l'incendie et de la protection civile.

L'accès* doit être aménagé de façon à ne pas entraîner de risque pour la sécurité des usagers des voie*s publiques ou pour celle des personnes utilisant ces accès*. Cette sécurité doit être appréciée compte tenu, notamment, de la position des accès*, de leur configuration, ainsi que de la nature et de l'intensité du trafic.

Le nombre des accès* sur les voies publiques peut être limité dans l'intérêt de la sécurité. En particulier, lorsque le terrain est desservi par plusieurs voies*, les constructions* peuvent être autorisées, sous réserve que l'accès* soit établi sur la voie où la gêne pour la circulation sera la moindre.

Aucun accès* automobile ne peut s'effectuer sur les voies* affectées exclusivement aux cycles et piétons.

Partout ailleurs sur le réseau routier départemental, tout projet prenant accès* sur une route départementale peut être refusé si cet accès présente un risque pour la sécurité des usagers des voies publiques ou pour celle des personnes utilisant cet accès*.

7.1.3. Voies nouvelles

Les dimensions et caractéristiques techniques des voies et passages doivent être adaptées à l'importance ou à la destination des constructions qu'elles doivent desservir.

En outre, toute voie nouvelle de desserte de construction doit permettre de satisfaire aux exigences de la sécurité et de desserte de la défense contre l'incendie et de la protection civile.

1AUE– 7.2 Conditions de desserte des terrains par les services publics de collecte des déchets

Tout nouvel accès ou nouvelle voie doit présenter des caractéristiques permettant de satisfaire aux exigences de la sécurité et de desserte de la collecte des ordures ménagères.

1AUE - ARTICLE 8 CONDITIONS DE DESSERTE PAR LES RESEAUX

1AUE – 8.1 Conditions de desserte des terrains par les réseaux publics d'eau, d'énergie, d'électricité et d'assainissement**8.1.1. Eau potable**

Le branchement sur le réseau public d'eau potable est obligatoire pour toute construction ou installation qui nécessite une alimentation en eau potable.

8.1.2. Energie

Non réglementé.

8.1.3. Electricité

En dehors des voies et emprises publiques*, les réseaux d'électricité et les câbles de distribution des réseaux nouveaux doivent être réalisés en souterrain à la charge du maître d'ouvrage sur le terrain d'assiette de l'opération.

8.1.4. Assainissement

L'assainissement collectif est imposé dans toute nouvelle opération d'aménagement.

Tout bâtiment* doit être raccordé au réseau collectif d'assainissement des eaux usées dans les conditions et selon les modalités définies par le gestionnaire du réseau.

Sous réserve des dispositions de la législation relative aux installations classées pour la protection de l'environnement*, toutes les eaux et matières usées doivent être évacuées par des canalisations souterraines raccordées au dispositif d'assainissement.

Le rejet au réseau public des eaux résiduaires d'origine autre que domestique, en particulier industriel ou artisanal, est soumis à autorisation préalable à solliciter auprès de l'autorité compétente et peut être subordonné à un traitement approprié conformément aux règlements en vigueur.

L'évacuation directe des eaux usées dans les rivières, fossés ou égouts pluviaux est interdite.

1AUE – 8.2 Conditions pour limiter l'imperméabilisation des sols, la maîtrise du débit et l'écoulement des eaux pluviales et de ruissellement

Non réglementé.

1AUE – 8.3 Obligations imposées en matière d'infrastructures et réseaux de communications électroniques

Chaque projet d'urbanisation nouvelle est à raisonner au vu de son niveau de desserte haut débit (> 6 Mbit/s) et très haut débit (> 30 Mbit/s) actuel et à venir (dans une perspective de court, moyen, long terme).

Les constructions nouvelles, la création des voiries ou les programmes d'enfouissement des réseaux doivent prévoir les infrastructures (fourreaux, chambres) en nombre et de qualité suffisants pour le raccordement des locaux environnants aux réseaux de télécommunications filaires (cuivre/fibre optique/...).

Ces infrastructures, ouvertes, sont conçues de telle sorte que leur exploitation garantit aux opérateurs de télécommunication qui en feraient la demande un accès non discriminatoire au génie-civil et aux clients finaux.

TITRE V.

DISPOSITIONS APPLICABLES AUX ZONES AGRICOLES

La zone agricole est dite « zone A ».

Elle correspond aux secteurs de la commune, équipés ou non, à protéger en raison du potentiel agronomique, biologique ou économique des terres agricoles.

CARACTERE DU SECTEUR A

Elle correspond aux terrains sur lesquels s'est développée l'activité agricole ou forestière et se caractérise par la présence :

- de terrains cultivés ou non,
- de quelques constructions, liées ou non à l'exploitation agricole ou forestière.

Les dispositions réglementaires applicables à la zone comprennent cumulativement :

- Les dispositions écrites ci-après,
- Les dispositions générales applicables à toutes les zones (Titre II du présent règlement écrit) dont les dispositions réglementaires liées à des représentations graphiques spécifiques sur le plan de zonage.

La zone est concernée par un risque sismicité (voir en annexe du présent dossier de PLU « Pièce Risques »).

REGLES APPLICABLES AU SECTEUR A

SECTION 1 : DESTINATIONS DES CONSTRUCTIONS, USAGES DES SOLS ET TYPES D'ACTIVITES

A - ARTICLE 1 USAGES ET AFFECTATIONS DES SOLS, CONSTRUCTIONS ET ACTIVITES INTERDITES

A – 1.1 Destinations et sous-destinations des constructions

Dans l'ensemble de la zone A, sont interdites toutes les destinations et sous-destinations qui ne sont pas mentionnées à l'article 2.1 ci-dessous.

A – 1.2 Usages et affectations des sols et types d'activités

Dans l'ensemble de la zone A, sont interdits les types d'activités qui ne sont pas mentionnés à l'article 2.2 ci-dessous.

Sont également interdits, les affouillements et exhaussements du sol à l'exception de ceux directement liés ou nécessaires à une destination, sous-destination ou type d'activités autorisé dans le secteur, à des équipements d'infrastructure ou de réseaux. Dans les zones humides identifiées au document graphique, les affouillements et exhaussements de sol peuvent être autorisés sous réserve qu'il n'y ait pas d'alternative au projet et à condition de satisfaire aux dispositions de la loi sur l'eau.

A - ARTICLE 2 TYPES D'ACTIVITES ET CONSTRUCTIONS SOUMISES A DES CONDITIONS PARTICULIERES

A – 2.1 Destinations et sous-destinations des constructions

Dans **la zone A**, sont admises dès lors qu'elles ne compromettent pas le caractère agricole de la zone, les **nouvelles constructions* et installations** ayant les destinations* ou sous-destinations* suivantes :

- Les **locaux techniques et industriels des administrations publiques et assimilés** * à condition :

- Qu'ils ne soient pas incompatibles avec l'exercice d'une activité agricole, pastorale ou forestière dans l'unité foncière où ils sont implantés
- Qu'ils ne portent pas atteinte à la sauvegarde des espaces naturels et des paysages.

Les dispositifs de production d'énergie photovoltaïque ne pourront être admis qu'en toiture de bâtiments agricoles ou que sur des sites et sols artificialisés, pollués, sous réserve de démontrer le caractère irréversible de cette pollution et/ou artificialisation excluant tout retour possible à l'état naturel ou agricole du lieu.

- Les **extensions** (en construction neuve ou dans un bâtiment contigu) **des constructions existantes** ayant la sous-destination **logement**, sous réserve de :

- de ne pas excéder 30 m² d'emprise au sol, ou 30 % de l'emprise au sol du bâtiment à étendre à compter de la date d'approbation du PLU (extension réalisable en plusieurs fois) sans pouvoir excéder 60 m².
- de ne pas porter atteinte à la qualité paysagère et à l'environnement du site,

- Les **annexes des constructions à destination d'habitation*** à condition que les annexes* respectent les conditions suivantes :

- d'être situées à 30 mètres maximum de la construction principale à usage d'habitation,

- que l'ensemble des annexes (hors piscines) créées postérieurement à la date d'approbation du PLU n'excède pas les 50 m² d'emprise au sol. Pour les piscines non couvertes et couvertes l'emprise au sol ne pourra excéder 60 m².
 - de ne pas porter atteinte à la qualité paysagère du site,
- Les **exploitations agricole** * à condition :
 - qu'elles soient nécessaires et directement liées à l'exploitation agricole ou forestière (locaux de production, locaux de stockage liés au processus de production, locaux de transformation, locaux de conditionnement, locaux de surveillance ou de permanence inférieur à 30 m² de surface de plancher, locaux destinés à la vente des produits majoritairement produits ou cultivés sur place, locaux de stockage et d'entretien de matériel agricole par les coopératives d'utilisation de matériel agricole, etc.) ;
 - ou qu'il s'agisse de constructions de faible emprise ou d'installations techniques directement liées à la gestion des réserves d'eau pour l'activité agricole (telle que station et équipement de pompage,...) sous réserve qu'elles ne dénaturent pas le caractère des paysages et qu'elles s'intègrent à l'espace environnant.
- ✓ lorsqu'elles sont liées au siège d'une exploitation agricole :
- Les **habitations*** si elles sont nécessaires aux exploitations agricoles (logement de fonction* agricole) ainsi que le changement de destination* et l'extension* d'un bâtiment agricole en habitation* nécessaire à l'exploitation agricole* (logement de fonction* agricole) aux conditions cumulatives suivantes :
 - que la construction de l'habitation ne précède pas celle des bâtiments d'activité qui la justifie, en cas de création d'un siège d'activité.
 - que l'habitation soit implantée dans un rayon de 100 m des bâtiments d'exploitation et ce en tout point du bâtiment.
 - qu'il respecte une distance de plus de 100 mètres de tout bâtiment ou installation agricole exploité par un tiers.
 - que l'exploitant ne dispose pas déjà d'un logement sur le site d'exploitation et que la parcelle détachée de l'espace cultivé ne dépasse pas 1000 m².
 - que le nombre de nouveaux logements par site de production soit limité à un seul.
 - que le nouveau logement créé ne porte pas à plus deux le nombre de logements d'exploitants agricoles sur le site.
- Le **changement de destination* et l'extension* des constructions existantes*** pour les destinations* ou sous-destinations* suivantes :
 - Hébergement touristique* à condition que cette activité :
 - Soit une activité de diversification des activités d'une exploitation agricole, reste accessoire par rapport aux activités agricoles de l'exploitation et ne nuise pas à l'exploitation ;
 - soit réalisée dans des constructions existantes, couvertes et closes, de qualité architecturale satisfaisante ;
 - soit strictement liée à l'accueil touristique en milieu rural (camping à la ferme, aires naturelles de camping, gîtes ruraux, chambres d'hôtes...) ;

Les petits locaux techniques (garages à vélos, sanitaires, ...) en lien avec les hébergements touristiques pourront être réalisés en constructions neuves ;

- soit situé à proximité du siège principal de l'exploitation ;
- ne favorise pas la dispersion de l'urbanisation et que les aménagements liés et nécessaires à ces activités de diversification soient intégrés à leur environnement ;

• **Le changement de destination des constructions identifiées aux documents graphiques au titre de l'article L.151.11 2^{ème} alinéa du code de l'urbanisme, à condition :**

- que la destination nouvelle corresponde à la sous-destination logement,
- que l'installation d'un dispositif d'assainissement non collectif conforme au besoin et à la nature des sols soit possible sur le terrain,
- d'être situé à une distance minimum de 100 mètres de tout bâtiment agricole ou toute installation d'exploitation agricole en activité.

Rappel : Les travaux de changement de destination sont soumis à l'avis conforme de la CDPENAF (Commission départementale de préservation des espaces naturels, agricoles et forestiers).

• **Les abris pour animaux*** (autres que ceux liés à une activité agricole professionnelle) à condition qu'ils respectent les conditions suivantes :

- que leur surface totale n'excède pas les 20 m²,
- de ne pas porter atteinte à la qualité paysagère du site,
- qu'il s'agisse de structures adaptées à leur besoin.

A – 2.2 Types d'activités

Sont admis **dans l'ensemble de la zone A**, les types d'activités suivants :

- Les constructions légères liées à la protection et à la découverte de la flore et de la faune, ou liées aux cheminements piétonniers, cyclables et aux sentiers équestres ou de randonnées, ainsi que les aires de stationnement qui leur sont nécessaires et les objets mobiliers destinés à l'accueil ou à l'information du public, aux conditions cumulatives suivantes :
 - qu'ils soient nécessaires à la gestion ou à l'ouverture au public de ces espaces ou milieux ;
 - que leur localisation et leur aspect ne dénaturent pas le caractère des sites, et leur qualité paysagère ;
 - que leur nature et leur importance ne portent pas atteinte à la préservation des milieux ;
 - qu'ils soient conçus de manière à permettre un retour du site à l'état naturel.
 - que leur taille soit limitée à 12 m² d'emprise au sol,

Sont également admis **dans la zone A**, les types d'activités suivants :

- Les installations classées pour la protection de l'environnement* nécessaires à l'exploitation agricole ou forestière*, et implantées à plus de 100 mètres de toute limite de zone urbaine ou à urbaniser.
- les extensions des installations classées pour la protection de l'environnement* nécessaires à l'exploitation agricole ou forestière, quel que soit leur régime.

SECTION 2 : CARACTERISTIQUES URBAINE, ARCHITECTURALE, ENVIRONNEMENTALE ET PAYSAGERE

A - ARTICLE 3 VOLUMETRIE ET IMPLANTATION DES CONSTRUCTIONS

A – 3.1 Emprise au sol et hauteur des constructions

3.1.1. Emprise au sol

L'emprise au sol des annexes* des constructions* est limitée à 50 m² (à l'exclusion des piscines).

L'emprise au sol des piscines (couvertes et non couvertes) est limitée à 60 m².

L'emprise au sol des extensions des constructions à usage de logement est limitée à 30 m² ou 30 % de l'emprise au sol du bâtiment à étendre sans pouvoir excéder 60 m².

L'emprise au sol des petits locaux techniques (garages à vélos, sanitaires, ...) est limitée à 20 m².

L'emprise au sol des constructions légères liées à la protection et à la découverte de la flore et de la faune, ou liées aux cheminements piétonniers, cyclables et aux sentiers équestres ou de randonnées est limitée à 12 m².

3.1.2. Hauteur maximale des constructions

La hauteur des constructions* est mesurée à partir du sol naturel avant exécution des fouilles et remblais.

La hauteur des bâtiments d'habitation* et des hébergements ne peut être supérieure à 6 m à l'égout des toitures ou 6 m au sommet de l'acrotère*.

Pour les autres constructions, la hauteur n'est pas réglementée

A – 3.2 Implantation par rapport aux voies et emprises publiques, aux limites séparatives et aux autres constructions sur une même propriété

3.2.1. Voies et emprises publiques

Les constructions doivent être édifiées :

- à 15 m minimum en retrait de l'alignement de la route départementale 770,
- à 5 m minimum en retrait de la limite d'emprise des autres voies existantes, modifiées ou à créer.

Ces retraits ne s'appliquent pas à l'extension des bâtiments existants sous réserve de ne pas se rapprocher de la voie.

Des implantations différentes peuvent être admises pour les constructions et installations nécessaires aux services publics ou d'intérêt collectif à condition qu'il ne s'ensuive aucune gêne et que tout soit mis en œuvre pour assurer leur insertion

3.2.2. Limites séparatives

Les bâtiments doivent être implantés soit en limite séparative soit à 1 m minimum en retrait de la limite séparative.

Toutefois, des implantations autres que celles prévues à l'alinéa précédent sont possibles lorsqu'un bâtiment est implanté dans la marge de retrait, les extensions de ce bâtiment peuvent être réalisées dans l'alignement de la façade latérale.

Des implantations différentes peuvent être admises pour les bâtiments et installations nécessaires aux services publics ou d'intérêt collectif à condition qu'il ne s'ensuive aucune gêne et que tout soit mis en œuvre pour assurer leur insertion.

3.2.3. Constructions les unes par rapport aux autres sur une même propriété

Les annexes* des bâtiments d'habitation existants doivent s'implanter à moins de 30 m de la construction d'habitation.

A - ARTICLE 4 QUALITE URBAINE, ARCHITECTURALE, ENVIRONNEMENTALE ET PAYSAGERE

A – 4.1 Caractéristiques architecturales des façades, des toitures des constructions et des clôtures

4.1.1. Principes généraux

En aucun cas, les constructions, installations et clôtures ne doivent, par leur situation, leurs dimensions ou leur aspect extérieur, porter atteinte au caractère ou à l'intérêt des lieux avoisinants, aux sites, aux paysages naturels ou urbains ainsi qu'à la conservation des perspectives monumentales.

Les installations techniques liées à la régulation de la consommation d'énergie du bâtiment, tels les panneaux solaires, ou tous les autres dispositifs conformes au développement durable (récupération des eaux de pluie, éoliennes par exemple) devront être disposés de façon à s'intégrer au mieux à l'architecture du bâtiment et à sa logique de composition, que celle-ci soit d'inspiration traditionnelle ou d'expression contemporaine.

Le recours aux matériaux sains et recyclables ou aux techniques innovantes découlant de la mise en œuvre d'une démarche environnementale est fortement encouragé.

4.1.2. Façades

Sont interdits :

- l'emploi à nu en parements extérieurs de matériaux destinés normalement à être recouverts,

4.1.3. Toitures

Non Réglementé

4.1.4. Clôtures

Non Réglementé

4.1.5. Dispositions spécifiques pour le patrimoine bâti et paysager à préserver

Les démolitions sont soumises à l'obtention d'une autorisation préalable :

- dans le périmètre des Monuments Historiques.
- pour les bâtiments et dans les secteurs identifiés au titre de l'article L.151-19 du code de l'urbanisme.

Les haies, les espaces boisés identifiés au titre de l'article L.151-23 doivent être maintenus et préservés de tout aménagement qui serait de nature à leur porter atteinte. Toutefois des travaux ayant pour effet de modifier les haies, les bois, pourraient être autorisés pour réaliser un accès, le passage d'une voie ou d'un cheminement, pour réaliser un aménagement parcellaire.

Cette autorisation pourra alors être assortie de mesures compensatoires telles que l'obligation de replantation sur un linéaire équivalent avec des essences bocagères locales adaptées aux spécificités du sol.

A – 4.2 Obligations imposées en matière de performances énergétiques et environnementales

Non réglementé.

A - ARTICLE 5 TRAITEMENT ENVIRONNEMENTAL ET PAYSAGER DES ESPACES NON-BATIS ET ABORDS DES CONSTRUCTIONS

A – 5.1 Obligations imposées en matière de réalisation de surfaces non imperméabilisées

Non réglementé.

A – 5.2 Obligations imposées en matière de réalisation d'espaces libres et de plantations, d'aires de jeux et de loisir

Des plantations autour des nouveaux bâtiments d'activités peuvent être imposées.

A – 5.3 Obligations imposées en matière d'installations nécessaires à la gestion des eaux pluviales et du ruissellement

Les eaux pluviales, non valorisées pour un usage domestique, ne doivent en aucun cas être déversées dans le réseau des eaux usées.

Les constructions et les aménagements doivent être conçus de manière à privilégier la récupération et/ou l'infiltration des eaux pluviales sur le terrain de la construction par un dispositif conforme aux réglementations en vigueur. Il est dès lors recommandé de réduire au minimum les surfaces imperméabilisées sur la parcelle, de recueillir les eaux pluviales des toitures non végétalisées et d'assurer en quantité et en qualité la maîtrise de l'écoulement des eaux pluviales.

Après récupération et/ou infiltration, les eaux pluviales recueillies sur le terrain peuvent être dirigées par des dispositifs appropriés vers le réseau public.

L'eau de pluie collectée à l'aval des toitures peut être utilisée pour des usages extérieurs à l'habitation. Conformément aux dispositions de l'arrêté interministériel du 21 Août 2008, l'usage de cette eau à l'intérieur des habitations n'est autorisé que pour le lavage des sols et l'évacuation des excréta. Les équipements de récupération de l'eau de pluie doivent être conçus et réalisés conformément aux règles de l'art. En particulier, toute interconnexion entre les réseaux d'eau de pluie et de distribution d'eau destinée à la consommation humaine est interdite. Tout usage interne de l'eau de pluie est également interdit dans les établissements de santé, les écoles, les cabinets de soins ou locaux assimilés.

Par ailleurs, la récupération des eaux pluviales ayant ruisselé sur des toitures en plomb ou en amiante ciment n'est pas autorisée pour un usage interne à l'habitation quel que soit cet usage.

A- ARTICLE 6 STATIONNEMENT

Le stationnement des véhicules doit être assuré en dehors des voies publiques et correspondre aux besoins des constructions et installations autorisées dans la zone.

SECTION 3 : EQUIPEMENT ET RESEAUX**A - ARTICLE 7 CONDITIONS DE DESSERTE PAR LES VOIES PUBLIQUES OU PRIVEES****A – 7.1 Conditions de desserte des terrains par les voies publiques ou privées et d'accès aux voies ouvertes au public****7.1.1. Desserte**

Pour être constructible, un terrain doit être desservi par une voie publique ou privée, ouverte à la circulation automobile de caractéristiques proportionnées à l'importance de l'occupation ou de l'utilisation du sol envisagée et adaptée à l'approche du matériel de lutte contre l'incendie.

7.1.2. Accès

Tout nouvel accès doit présenter des caractéristiques permettant de satisfaire aux exigences de la sécurité et de desserte de la défense contre l'incendie et de la protection civile.

L'accès doit être aménagé de façon à ne pas entraîner de risque pour la sécurité des usagers des voies publiques ou pour celle des personnes utilisant ces accès. Cette sécurité doit être appréciée compte tenu, notamment, de la position des accès, de leur configuration, ainsi que de la nature et de l'intensité du trafic.

Le nombre des accès sur les voies publiques peut être limité dans l'intérêt de la sécurité. En particulier, lorsque le terrain est desservi par plusieurs voies, les constructions peuvent être autorisées, sous réserve que l'accès soit établi sur la voie où la gêne pour la circulation sera la moindre.

Partout ailleurs sur le réseau routier départemental, tout projet prenant accès sur une route départementale peut être refusé si cet accès présente un risque pour la sécurité des usagers des voies publiques ou pour celle des personnes utilisant cet accès.

7.1.3. Voies nouvelles

Les dimensions et caractéristiques techniques des voies et passages doivent être adaptées à l'importance ou à la destination des constructions qu'elles doivent desservir.

En outre, toute voie nouvelle de desserte de construction doit permettre de satisfaire aux exigences de la sécurité et de desserte de la défense contre l'incendie et de la protection civile.

A– 7.2 Conditions de desserte des terrains par les services publics de collecte des déchets

Tout nouvel accès ou nouvelle voie doit présenter des caractéristiques permettant de satisfaire aux exigences de la sécurité et de desserte de la collecte des ordures ménagères.

A - ARTICLE 8 CONDITIONS DE DESSERTE PAR LES RESEAUX

A – 8.1 Conditions de desserte des terrains par les réseaux publics d'eau, d'énergie, d'électricité et d'assainissement**8.1.1. Eau potable**

Le branchement sur le réseau public d'eau potable est obligatoire pour toute construction ou installation qui nécessite une alimentation en eau potable.

En l'absence de ce réseau ou en cas de débit insuffisant, l'alimentation pourra être assurée par captage, forage ou puits particulier, apte à fournir de l'eau potable en quantité suffisante, conformément à la réglementation en vigueur.

En cas d'accueil de public et/ou d'employés, l'alimentation en eau potable devra être réalisée au moyen du réseau d'adduction public. A défaut, seul un forage dûment autorisé par arrêté préfectoral pourra être utilisé.

Lors d'une alimentation alternée (adduction publique / puits privé, ...), la séparation physique des réseaux doit être totale et complétée d'un moyen d'identification évitant toute confusion.

8.1.2. Energie

Non réglementé.

8.1.3. Electricité

Non réglementé.

8.1.4. Assainissement

Toute construction ou installation le nécessitant doit être assainie suivant un dispositif autonome adapté à la nature du sol et conforme aux dispositions législatives et réglementaires.

A – 8.2 Conditions pour limiter l'imperméabilisation des sols, la maîtrise du débit et l'écoulement des eaux pluviales et de ruissellement

Non réglementé

A – 8.3 Obligations imposées en matière d'infrastructures et réseaux de communications électroniques

Chaque projet d'urbanisation nouvelle est à raisonner au vu de son niveau de desserte haut débit (> 6 Mbit/s) et très haut débit (> 30 Mbit/s) actuel et à venir (dans une perspective de court, moyen, long terme).

Les constructions nouvelles, la création des voiries ou les programmes d'enfouissement des réseaux doivent prévoir les infrastructures (fourreaux, chambres) en nombre et de qualité suffisants pour le raccordement des locaux environnants aux réseaux de télécommunications filaires (cuivre/fibre optique/...).

Ces infrastructures, ouvertes, sont conçues de telle sorte que leur exploitation garantit aux opérateurs de télécommunication qui en feraient la demande un accès non discriminatoire au génie-civil et aux clients finaux.

TITRE VI.

DISPOSITIONS APPLICABLES

AUX ZONES NATURELLES ET FORESTIERES

La zone naturelle et forestière est dite « Zone NP ».

Elle correspond aux secteurs, équipés ou non, à protéger en raison soit de la qualité des sites, des milieux naturels, des paysages et de leur intérêt, notamment du point de vue esthétique, historique ou écologique, soit de l'existence d'une exploitation forestière, soit de leur caractère d'espaces naturels, soit de la nécessité de préserver ou restaurer les ressources naturelles, soit de la nécessité de prévenir les risques notamment d'expansion des crues.

CARACTERE DE LA ZONE NP

Elle se caractérise par la présence :

- de terrains exploités ou non par l'agriculture,
- de quelques constructions.

Elle comprend deux secteurs :

- « NS » : secteur destiné à permettre une évolution des différents équipements épuratoires de la commune.
- « NY » : secteur couvrant une partie de l'extension de l'écopole de la SEDA (site de traitement et de stockage de déchets dangereux et non dangereux) et destiné à permettre les constructions et installations en lien avec l'activité. Ce secteur correspond à la création du STECAL dédié à ce projet.

Les dispositions réglementaires applicables à la zone comprennent cumulativement :

- Les dispositions écrites ci-après,
- Les dispositions générales applicables à toutes les zones (Titre II du présent règlement écrit) dont les dispositions réglementaires liées à des représentations graphiques spécifiques sur le plan de zonage.

La zone est concernée par un risque sismicité (voir en annexe du présent dossier de PLU « Pièce Risques »).

REGLES APPLICABLES AUX ZONES N

SECTION 1 : DESTINATIONS DES CONSTRUCTIONS, USAGES DES SOLS ET TYPES D'ACTIVITES

N - ARTICLE 1 USAGES ET AFFECTATIONS DES SOLS, CONSTRUCTIONS ET ACTIVITES INTERDITES

N – 1.1 Destinations et sous-destinations des constructions

Dans **l'ensemble de la zone NP et du secteur NS**, sont interdites toutes les destinations et sous-destinations qui ne sont pas mentionnées à l'article 2.1 ci-dessous.

Dans **le secteur NY**, sont interdites toutes les destinations et sous-destinations à l'exception :

- Des « **autres activités des secteurs secondaire ou tertiaire** »
- Des « **locaux techniques et industriels des administrations publiques et assimilés** »

N – 1.2 Usages et affectations des sols et types d'activités

Dans l'ensemble de la zone NP et du secteur NS, sont interdits les types d'activités qui ne sont pas mentionnés à l'article 2.2 ci-dessous.

Sont également interdits dans la zone NP, les secteurs NY et NS, les affouillements et exhaussements du sol à l'exception de ceux directement liés ou nécessaires à une destination, sous-destination ou type d'activités autorisée dans le secteur, à des équipements d'infrastructure ou de réseaux. Dans les zones humides identifiées au document graphique, les affouillements et exhaussements de sol peuvent être autorisés sous réserve qu'il n'y ait pas d'alternative au projet et à condition de satisfaire aux dispositions de la loi sur l'eau.

N - ARTICLE 2 TYPES D'ACTIVITES ET CONSTRUCTIONS SOUMISES A DES CONDITIONS PARTICULIERES

Les constructions et installations autorisées ne doivent ni porter atteinte à l'environnement, ni à la préservation des sols agricoles et forestiers, ni à la sauvegarde des sites, milieux naturels, zones humides et paysages.

N – 2.1 Destinations et sous-destinations des constructions

Dans la zone NP

Les nouvelles **constructions* et installations** ayant les destinations ou sous-destinations suivantes :

- Les **extensions** (en construction neuve ou dans un bâtiment contigu) **des constructions existantes** ayant la sous-destination **logement**, sous réserve de :
 - de ne pas excéder 30 m² d'emprise au sol, ou 30 % de l'emprise au sol du bâtiment à étendre à compter de la date d'approbation du PLU (extension réalisable en plusieurs fois) sans pouvoir excéder 60 m².

• Les **annexes des constructions à destination d'habitation*** à condition que les annexes* respectent les conditions suivantes :

- d'être situées à 30 mètres maximum de la construction principale à usage d'habitation,
- que l'ensemble des annexes (hors piscines) créées postérieurement à la date d'approbation du PLU n'excède pas les 50 m² d'emprise au sol. Pour les piscines non couvertes et couvertes l'emprise au sol ne pourra excéder 60 m².

• **Le changement de destination des constructions identifiées aux documents graphiques au titre de l'article L.151.11 2^{ème} alinéa du code de l'urbanisme**, à condition :

- que la destination nouvelle corresponde à la sous-destination logement,
- que l'installation d'un dispositif d'assainissement non collectif conforme au besoin et à la nature des sols soit possible sur le terrain,
- d'être situé à une distance minimum de 100 mètres de tout bâtiment agricole ou toute installation d'exploitation agricole en activité.

Rappel : Les travaux de changement de destination sont soumis à l'avis conforme de la CDNPS (Commission départementale de la nature des sites et des paysages).

• **Les abris pour animaux*** (autres que ceux liés à une activité agricole professionnelle) à condition qu'ils respectent les conditions suivantes :

- que leur surface totale n'excède pas les 20 m²,
- de ne pas porter atteinte à la qualité paysagère du site,
- qu'il s'agisse de structures adaptées à leur besoin.

Dans le secteur NS

Les nouvelles **constructions* et installations** ayant les destinations ou sous-destinations suivantes :

• Les **locaux techniques et industriels des administrations publiques et assimilés *** à condition :

- qu'ils ne soient pas incompatibles avec l'exercice d'une activité agricole, pastorale ou forestière dans l'unité foncière où ils sont implantés

N – 2.2 Types d'activités

Dans la zone NP :

Sont admis dans **l'ensemble de la zone NP**, les types d'activités suivants :

- Les constructions légères liées à la protection et à la découverte de la flore et de la faune, ou liés aux cheminements piétonniers, cyclables et aux sentiers équestres ou de randonnées, ainsi que les aires de stationnement qui leur sont nécessaires et les objets mobiliers destinés à l'accueil ou à l'information du public, aux conditions cumulatives suivantes :
 - qu'ils soient nécessaires à la gestion ou à l'ouverture au public de ces espaces ou milieux ;
 - qu'ils soient conçus de manière à permettre un retour du site à l'état naturel.
 - que leur taille soit limitée à 12 m² d'emprise au sol.

Sont également admis **dans le secteur NY**, les types d'activités suivants :

- Les installations classées pour la protection de l'environnement et leurs extensions* liées et nécessaires aux destinations et sous destinations autorisées dans la zone.

SECTION 2 : CARACTERISTIQUES URBAINE, ARCHITECTURALE, ENVIRONNEMENTALE ET PAYSAGERE

N - ARTICLE 3 VOLUMETRIE ET IMPLANTATION DES CONSTRUCTIONS

NP – 3.1 Emprise au sol et hauteur des constructions

3.1.1. Emprise au sol

L'emprise au sol des annexes* des constructions* est limitée à 50 m² (à l'exclusion des piscines).

L'emprise au sol des piscines (couvertes et non couvertes) est limitée à 60 m².

L'emprise au sol des extensions des constructions à usage de logement est limitée à 30 m² ou 30 % de l'emprise au sol du bâtiment à étendre sans pouvoir excéder 60 m².

L'emprise au sol des constructions légères liées à la protection et à la découverte de la flore et de la faune, ou liées aux cheminements piétonniers, cyclables et aux sentiers équestres ou de randonnées est limitée à 12 m².

Dans le secteur NS

L'emprise au sol des constructions nouvelles ne pourra pas excéder 50 % de l'unité foncière.

Dans le secteur NY

L'emprise au sol des constructions nouvelles ne pourra pas excéder 500 m²

3.1.2. Hauteur maximale des constructions

Dans la zone NP

La hauteur des extensions des constructions ne peut être supérieure à celle de la construction à étendre.

La hauteur des annexes et abris pour animaux ne doit pas excéder 5 m au faîtage, ou 3,5 m au sommet de l'acrotère, ou 3,5 m à l'égout des toitures.

Dans le secteur NS

La hauteur des constructions ne peut être supérieure à 6 m à l'égout des toitures ou 6 m au sommet de l'acrotère*.

Dans le secteur NY

La hauteur des constructions ne pourra excéder 15 m à l'égout des toitures ou 15 m au sommet de l'acrotère*.

N – 3.2 Implantation par rapport aux voies et emprises publiques, aux limites séparatives et aux autres constructions sur une même propriété**3.2.1. Voies et emprises publiques**

Les constructions doivent être édifiées :

- à 10 m minimum en retrait de l'alignement de la route départementale 770,
- à 5 m minimum en retrait de la limite d'emprise des autres voies existantes, modifiées ou à créer.

Ces retraits ne s'appliquent pas à l'extension des bâtiments existants sous réserve de ne pas se rapprocher de la voie.

Des implantations différentes peuvent être admises pour les constructions et installations nécessaires aux services publics ou d'intérêt collectif à condition qu'il ne s'ensuive aucune gêne et que tout soit mis en œuvre pour assurer leur insertion

3.2.2. Limites séparatives

Les bâtiments doivent être implantés soit en limite séparative soit à 1 m minimum en retrait de la limite séparative.

Toutefois, des implantations autres que celles prévues à l'alinéa précédent sont possibles lorsqu'un bâtiment est implanté dans la marge de retrait, les extensions de ce bâtiment peuvent être réalisées dans l'alignement de la façade latérale.

Des implantations différentes peuvent être admises pour les bâtiments et installations nécessaires aux services publics ou d'intérêt collectif à condition qu'il ne s'ensuive aucune gêne et que tout soit mise en œuvre pour assurer leur insertion.

3.2.3. Constructions les unes par rapport aux autres sur une même propriété

Les annexes* des bâtiments d'habitation existants doivent s'implanter à moins de 30 m de la construction d'habitation.

N - ARTICLE 4 QUALITE URBAINE, ARCHITECTURALE, ENVIRONNEMENTALE ET PAYSAGERE**N – 4.1 Caractéristiques architecturales des façades, des toitures des constructions et des clôtures****4.1.1. Principes généraux**

En aucun cas, les constructions, installations et clôtures ne doivent, par leur situation, leurs dimensions ou leur aspect extérieur, porter atteinte au caractère ou à l'intérêt des lieux avoisinants, aux sites, aux paysages naturels ou urbains ainsi qu'à la conservation des perspectives monumentales.

Les installations techniques liées à la régulation de la consommation d'énergie du bâtiment, tels les panneaux solaires, ou tous les autres dispositifs conformes au développement durable (récupération des eaux de pluie, éoliennes par exemple) devront être disposés de façon à s'intégrer au mieux à l'architecture du bâtiment et à sa logique de composition, que celle-ci soit d'inspiration traditionnelle ou d'expression contemporaine.

Le recours aux matériaux sains et recyclables ou aux techniques innovantes découlant de la mise en œuvre d'une démarche environnementale est fortement encouragé.

4.1.2. Façades

Sont interdits :

- l'emploi à nu en parements extérieurs de matériaux destinés normalement à être recouverts,

4.1.3. Toitures

Non Réglementé

4.1.4. Clôtures

Non Réglementé

4.1.5. Dispositions spécifiques pour le patrimoine bâti et paysager à préserver

Les démolitions sont soumises à l'obtention d'une autorisation préalable :

- dans le périmètre des Monuments Historiques.
- pour les bâtiments et dans les secteurs identifiés au titre de l'article L.151-19 du code de l'urbanisme.

Les haies, les espaces boisés identifiés au titre de l'article L.151-23 doivent être maintenus et préservés de tout aménagement qui serait de nature à leur porter atteinte. Toutefois des travaux ayant pour effet de modifier les haies, les bois, pourraient être autorisés pour réaliser un accès, le passage d'une voie ou d'un cheminement, pour réaliser un aménagement parcellaire.

Cette autorisation pourra alors être assortie de mesures compensatoires telles que l'obligation de replantation sur un linéaire équivalent avec des essences bocagères locales adaptées aux spécificités du sol.

N – 4.2 Obligations imposées en matière de performances énergétiques et environnementales

Non réglementé.

N - ARTICLE 5 TRAITEMENT ENVIRONNEMENTAL ET PAYSAGER DES ESPACES NON-BATIS ET ABORDS DES CONSTRUCTIONS**N – 5.1 Obligations imposées en matière de réalisation de surfaces non imperméabilisées**

Non réglementé.

N – 5.2 Obligations imposées en matière de réalisation d'espaces libres et de plantations, d'aires de jeux et de loisir

Non réglementé

N – 5.3 Obligations imposées en matière d'installations nécessaires à la gestion des eaux pluviales et du ruissellement

Les eaux pluviales, non valorisées pour un usage domestique, ne doivent en aucun cas être déversées dans le réseau des eaux usées.

Les constructions et les aménagements doivent être conçus de manière à privilégier la récupération et/ou l'infiltration des eaux pluviales sur le terrain de la construction par un dispositif conforme aux réglementations en vigueur. Il est dès lors recommandé de réduire au minimum les surfaces imperméabilisées sur la parcelle, de recueillir les eaux

pluviales des toitures non végétalisées et d'assurer en quantité et en qualité la maîtrise de l'écoulement des eaux pluviales.

Après récupération et/ou infiltration, les eaux pluviales recueillies sur le terrain peuvent être dirigées par des dispositifs appropriés vers le réseau public.

L'eau de pluie collectée à l'aval des toitures peut être utilisée pour des usages extérieurs à l'habitation. Conformément aux dispositions de l'arrêté interministériel du 21 Août 2008, l'usage de cette eau à l'intérieur des habitations n'est autorisé que pour le lavage des sols et l'évacuation des excréta. Les équipements de récupération de l'eau de pluie doivent être conçus et réalisés conformément aux règles de l'art. En particulier, toute interconnexion entre les réseaux d'eau de pluie et de distribution d'eau destinée à la consommation humaine est interdite. Tout usage interne de l'eau de pluie est également interdit dans les établissements de santé, les écoles, les cabinets de soins ou locaux assimilés.

Par ailleurs, la récupération des eaux pluviales ayant ruisselé sur des toitures en plomb ou en amiante ciment n'est pas autorisée pour un usage interne à l'habitation quel que soit cet usage.

N- ARTICLE 6 STATIONNEMENT

Le stationnement des véhicules doit être assuré en dehors des voies publiques et correspondre aux besoins des constructions et installations autorisées dans la zone.

SECTION 3 : EQUIPEMENT ET RESEAUX

N- ARTICLE 7 CONDITIONS DE DESSERTE PAR LES VOIES PUBLIQUES OU PRIVEES

A – 7.1 Conditions de desserte des terrains par les voies publiques ou privées et d'accès aux voies ouvertes au public

7.1.1. Desserte

Pour être constructible, un terrain doit être desservi par une voie publique ou privée, ouverte à la circulation automobile de caractéristiques proportionnées à l'importance de l'occupation ou de l'utilisation du sol envisagée et adaptée à l'approche du matériel de lutte contre l'incendie.

7.1.2. Accès

Tout nouvel accès doit présenter des caractéristiques permettant de satisfaire aux exigences de la sécurité et de desserte de la défense contre l'incendie et de la protection civile.

L'accès doit être aménagé de façon à ne pas entraîner de risque pour la sécurité des usagers des voies publiques ou pour celle des personnes utilisant ces accès. Cette sécurité doit être appréciée compte tenu, notamment, de la position des accès, de leur configuration, ainsi que de la nature et de l'intensité du trafic.

Le nombre des accès sur les voies publiques peut être limité dans l'intérêt de la sécurité. En particulier, lorsque le terrain est desservi par plusieurs voies, les constructions peuvent être autorisées, sous réserve que l'accès soit établi sur la voie où la gêne pour la circulation sera la moindre.

Partout ailleurs sur le réseau routier départemental, tout projet prenant accès sur une route départementale peut être refusé si cet accès présente un risque pour la sécurité des usagers des voies publiques ou pour celle des personnes utilisant cet accès.

7.1.3. Voies nouvelles

Les dimensions et caractéristiques techniques des voies et passages doivent être adaptées à l'importance ou à la destination des constructions qu'elles doivent desservir.

En outre, toute voie nouvelle de desserte de construction doit permettre de satisfaire aux exigences de la sécurité et de desserte de la défense contre l'incendie et de la protection civile.

N– 7.2 Conditions de desserte des terrains par les services publics de collecte des déchets

Tout nouvel accès ou nouvelle voie doit présenter des caractéristiques permettant de satisfaire aux exigences de la sécurité et de desserte de la collecte des ordures ménagères.

N - ARTICLE 8 CONDITIONS DE DESSERTE PAR LES RESEAUX

A – 8.1 Conditions de desserte des terrains par les réseaux publics d'eau, d'énergie, d'électricité et d'assainissement

8.1.1. Eau potable

Le branchement sur le réseau public d'eau potable est obligatoire pour toute construction ou installation qui nécessite une alimentation en eau potable.

En l'absence de ce réseau ou en cas de débit insuffisant, l'alimentation pourra être assurée par captage, forage ou puits particulier, apte à fournir de l'eau potable en quantité suffisante, conformément à la réglementation en vigueur.

En cas d'accueil de public et/ou d'employés, l'alimentation en eau potable devra être réalisée au moyen du réseau d'adduction public. A défaut, seul un forage dûment autorisé par arrêté préfectoral pourra être utilisé.

Lors d'une alimentation alternée (adduction publique / puits privé, ...), la séparation physique des réseaux doit être totale et complétée d'un moyen d'identification évitant toute confusion.

8.1.2. Energie

Non réglementé.

8.1.3. Electricité

Non réglementé.

8.1.4. Assainissement

Toute construction ou installation le nécessitant doit être assainie suivant un dispositif autonome adapté à la nature du sol et conforme aux dispositions législatives et réglementaires.

N– 8.2 Conditions pour limiter l'imperméabilisation des sols, la maîtrise du débit et l'écoulement des eaux pluviales et de ruissellement

Non réglementé

N – 8.3 Obligations imposées en matière d'infrastructures et réseaux de communications électroniques

Chaque projet d'urbanisation nouvelle est à raisonner au vu de son niveau de desserte haut débit (> 6 Mbit/s) et très haut débit (> 30 Mbit/s) actuel et à venir (dans une perspective de court, moyen, long terme).

Les constructions nouvelles, la création des voiries ou les programmes d'enfouissement des réseaux doivent prévoir les infrastructures (fourreaux, chambres) en nombre et de qualité suffisants pour le raccordement des locaux environnants aux réseaux de télécommunications filaires (cuivre/fibre optique/...).

Ces infrastructures, ouvertes, sont conçues de telle sorte que leur exploitation garantit aux opérateurs de télécommunication qui en feraient la demande un accès non discriminatoire au génie-civil et aux clients finaux.